



LES

ESCUEILS OV ISLE ESCHINNADE DITES APRES

Cusolaire & Salus



Antigoulfre de Lepante

Grands courans

hermitage

S. marie

MILLON  
LES  
INESTIMABLES

1976





# LE GRAND INSULAIRE ET PILOTAGE

d'André Thevet (1516-1592)

Présenté aux enchères pour la première fois  
le 24 septembre 2025

---

Présentation .....	p. 2
Notice .....	p. 15
Index des cartes .....	p. 18
Bibliographie .....	p. 28
Informations pratiques .....	p. 40

---



# PRÉSENTATION

DE FRANK LESTRINGANT  
& GEORGES TOLIAS



Extraordinaire découverte que celle de cet atlas factice, ce recueil de 229 épreuves typographiques des cartes destinées à un ouvrage inédit de vaste ampleur, *Le Grand Insulaire et Pilotage d'André Thevet Angoumoisien, Cosmographe du Roy. Dans lequel sont contenus plusieurs plants d'isles habitées, et deshabitées*, et description d'icelles, datant des années 1586-1587. Sa publication n'a jamais vu le jour. Il n'en reste qu'un texte manuscrit présenté en deux tomes.

**Or l'atlas présenté par la maison Millon vient combler les lacunes de ce fameux manuscrit, aujourd'hui conservé à la Bibliothèque nationale de France.**


Manuscrit partiellement autographe, dont l'élaboration s'étendit jusqu'aux années 1586 et 1587, le *Grand Insulaire et Pilotage* est le dernier grand projet éditorial conçu par le cosmographe du roi de France. À vrai dire, André Thevet eut une vie fort longue (1516-1592) et fut le cosmographe des quatre derniers Valois, de Henri II à Henri III, en passant par François II et Charles IX. Au départ frère franciscain d'Angoulême, il s'illustra par des voyages, puis par des livres.

D'abord pèlerin sur les lieux saints, il en rapporta la *Cosmographie de Levant*, un ouvrage de compilation qui le rendit célèbre (1554). Puis il navigua jusqu'au Brésil, dans la compagnie du chevalier de Villegagnon, qui fonda en baie de Rio de Janeiro une éphémère « France Antarctique » ou France australe (1555-1560).

Le résultat littéraire en fut *Les Singularités de la France Antarctique*, ouvrage illustré de bois gravés, où le toucan voisine avec l'ara et le paresseux, où le cannibale, bientôt célébré par Montaigne dans *Les Essais*, y fait une spectaculaire apparition,

dans la compagnie des féroces Tabajares et des non moins cruels Margajas (1557). Après quoi, Thevet revient en France et se sédentarise, résidant bientôt rue de Bièvre à Paris, au bas du Quartier latin. Il produit coup sur coup une *Cosmographie universelle* en deux tomes (1575) et les *Vrais Pourtraits et Vies des hommes illustres* (1584), somptueux recueil de portraits d'hommes célèbres, parmi lesquels six portraits d'Amérindiens, dont Moctézuma, l'empereur aztèque, et l'Inca Atabalipa ou Atahualpa, roi du Pérou, le tout gravé en taille-douce.

Son dernier ouvrage inachevé, *Le Grand Insulaire et Pilotage*, est l'un de ses projets les plus ambitieux. Il relève du genre des *Isolarii* ou *Insulaires*, ces atlas exclusivement composés de cartes d'îles qui fleurirent entre le XV<sup>e</sup> et le XVIII<sup>e</sup> siècle, en Italie surtout, et furent illustrés par des cartographes aussi divers ou aussi prestigieux que Cristoforo Buondelmonti, Bartolomeo da li Sonetti (1485), Benedetto Bordone (1528 et 1534), Tommaso Porcacchi da Castiglione (1572) et Vincenzo Coronelli (1698).





**André Thevet avait l'ambition d'introduire en France ce genre à la fois cosmographique et empirique qui illustre les étapes des routes maritimes et enregistrerait les nouvelles découvertes.**

Son intention était de donner tout à la fois l'Insulaire le plus complet du XVI<sup>e</sup> siècle, c'est-à-dire une description de toutes les îles du monde connu, et un manuel d'instructions nautiques à l'usage des « marins » et pilotes, jusqu'alors absent dans la littérature française.

Le monumental manuscrit comporte deux tomes d'inégale importance (BnF, Ms fr. 15452 et 15453), deux forts volumes in-folio de 413 et 230 feuillets, écrits des deux côtés, au verso aussi bien qu'au recto (358 x 225 mm). Le premier concerne les îles de la mer extérieure, autrement dit l'Océan, le second les îles des mers intérieures, Méditerranée et mers adjacentes. Autrement dit, le très grand cercle océanique renferme l'œcoumène – la terre habitée des anciens – centré sur la Méditerranée, la « mer d'entre les terres », comme le veut l'étymologie du mot, la petite mer centrale engloutie ou plutôt avalée par le grand océan circulaire et périphérique.

Cette division du monde en deux cercles, ou plutôt en deux orbes concentriques, est ancienne. Elle considère le monde toujours centré sur la Méditerranée, son milieu traditionnel, et repousse l'Océan à l'extérieur et au pourtour, comme cadre et comme limite de la Création toute entière. En conséquence, le grand cercle est premier et contient le plus grand nombre d'îles et de chapitres.

Le petit cercle est second et comporte à peu près moitié moins de chapitres et d'îles que le grand. D'où les tomes I et II du *Grand Insulaire et Pilotage*, inégaux en étendue et en nombre d'éléments.

Le manuscrit du *Grand Insulaire* ne redispense pas seulement dans un autre ordre, l'ordre d'un total émiettement, la matière surabondante de la *Cosmographie universelle*, mais il l'augmente encore d'informations inédites, puisées pour la plupart dans le savoir pratique des gens de mer.

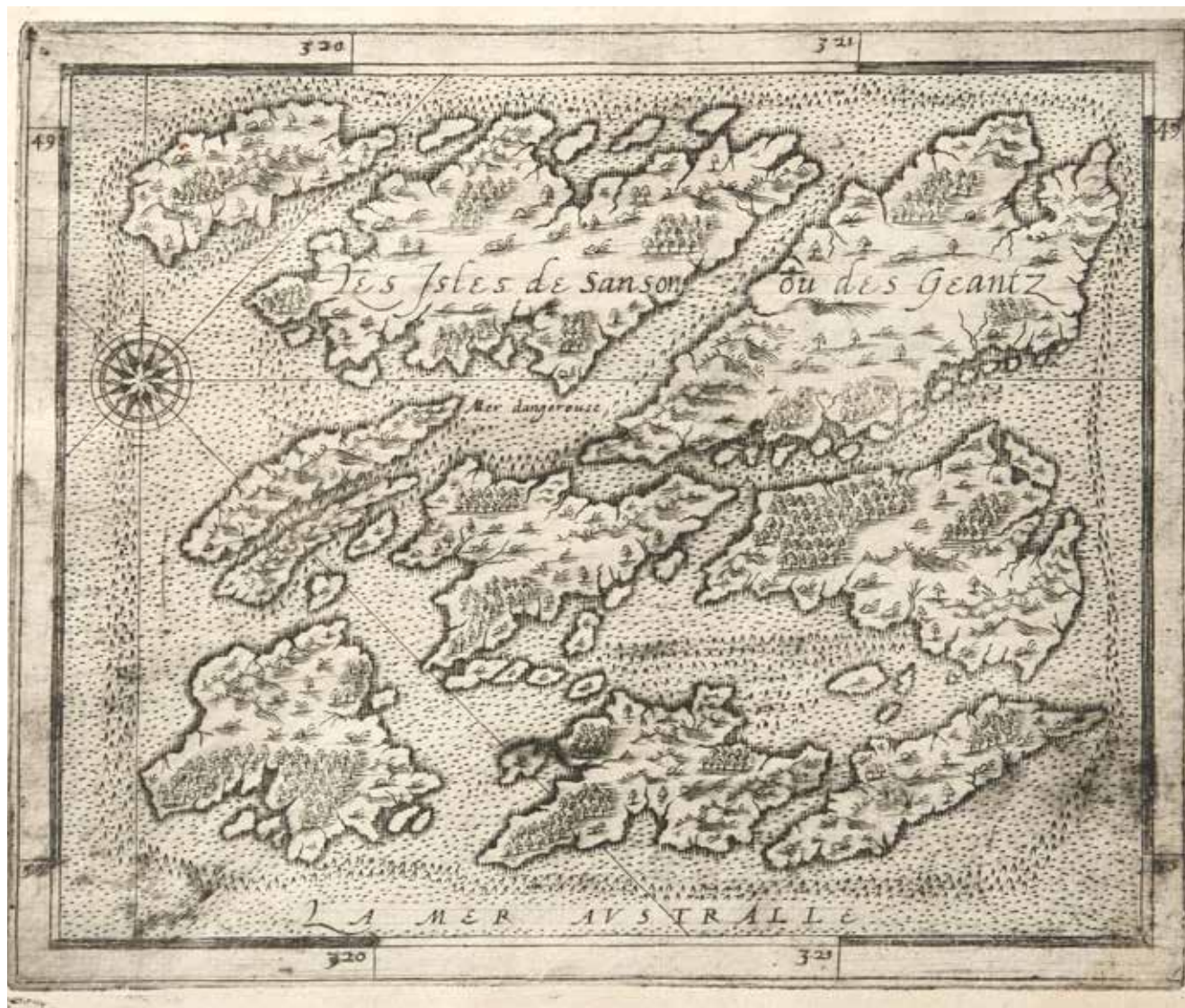
Thevet mit à profit sa charge de cosmographe du roi pour collecter rapports et mémoires inédits, journaux de bord et relevés cartographiques. Comme l'atteste sa correspondance des dernières années, il n'hésita pas à solliciter auprès des grands personnages de la cour de France des cartes représentant des îles en leur possession, en Bretagne, en Saintonge et en Provence, avec les mémoires correspondants. Manifestement, ces demandes ne furent pas toujours suivies de réponse.

D'où des lacunes inévitables, mais aussi des découvertes précieuses et d'heureuses surprises. Par exemple, les « Isles de Sanson ou des Geantz » (carte 204, p.6) sont la première représentation connue de l'archipel des Malouines ou Falkland, naguère l'objet d'un conflit entre l'Argentine et la Grande-Bretagne.

**Outre une source documentaire de premier ordre, le *Grand Insulaire et Pilotage* constitue un ensemble cartographique sans équivalent dans l'Europe de la Renaissance.**







**L'ensemble aujourd'hui mis en vente par la maison Millon représente une petite révolution.**

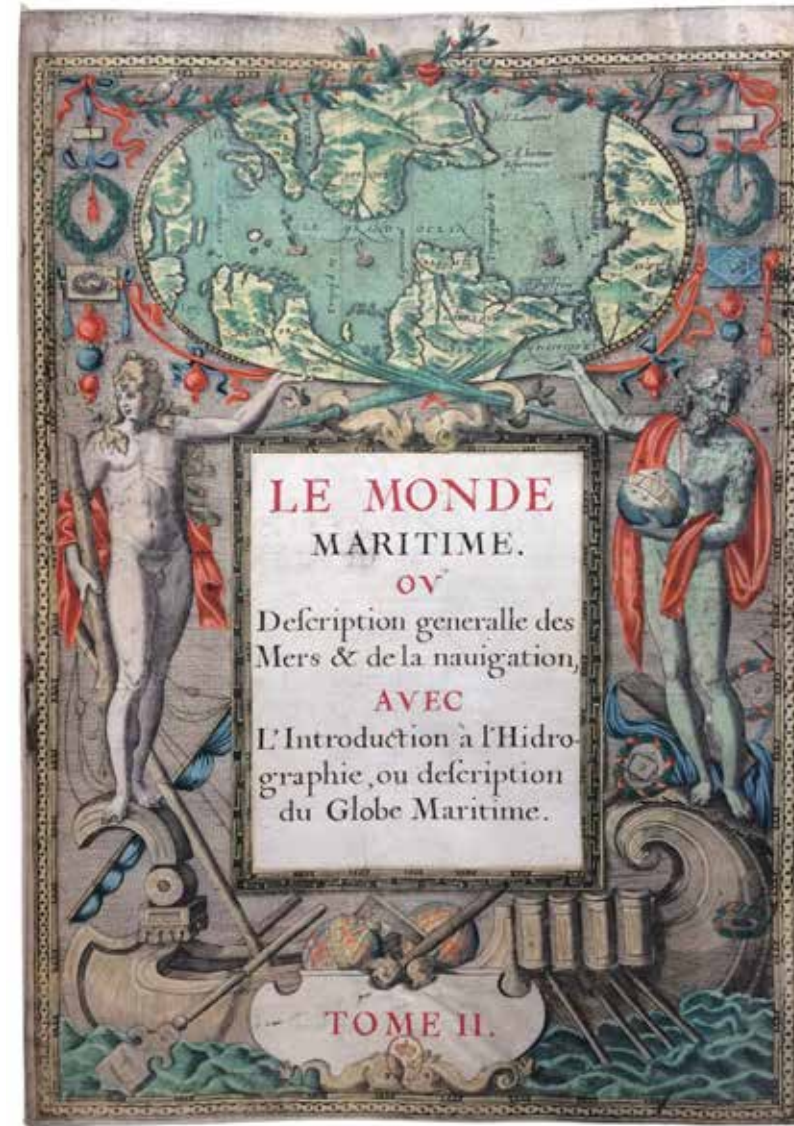
Il offre à lui seul presque le double du nombre de cartes connues jusqu'ici. Alors que le corpus cartographique subsistant représentait, à une unité près, la moitié de l'ensemble initial, voilà qu'il se trouve à présent réuni presque au grand complet. En effet, c'est l'ensemble le plus complet du point de vue cartographique.

*Que connaissait-on du Grand Insulaire jusqu'à aujourd'hui ?*

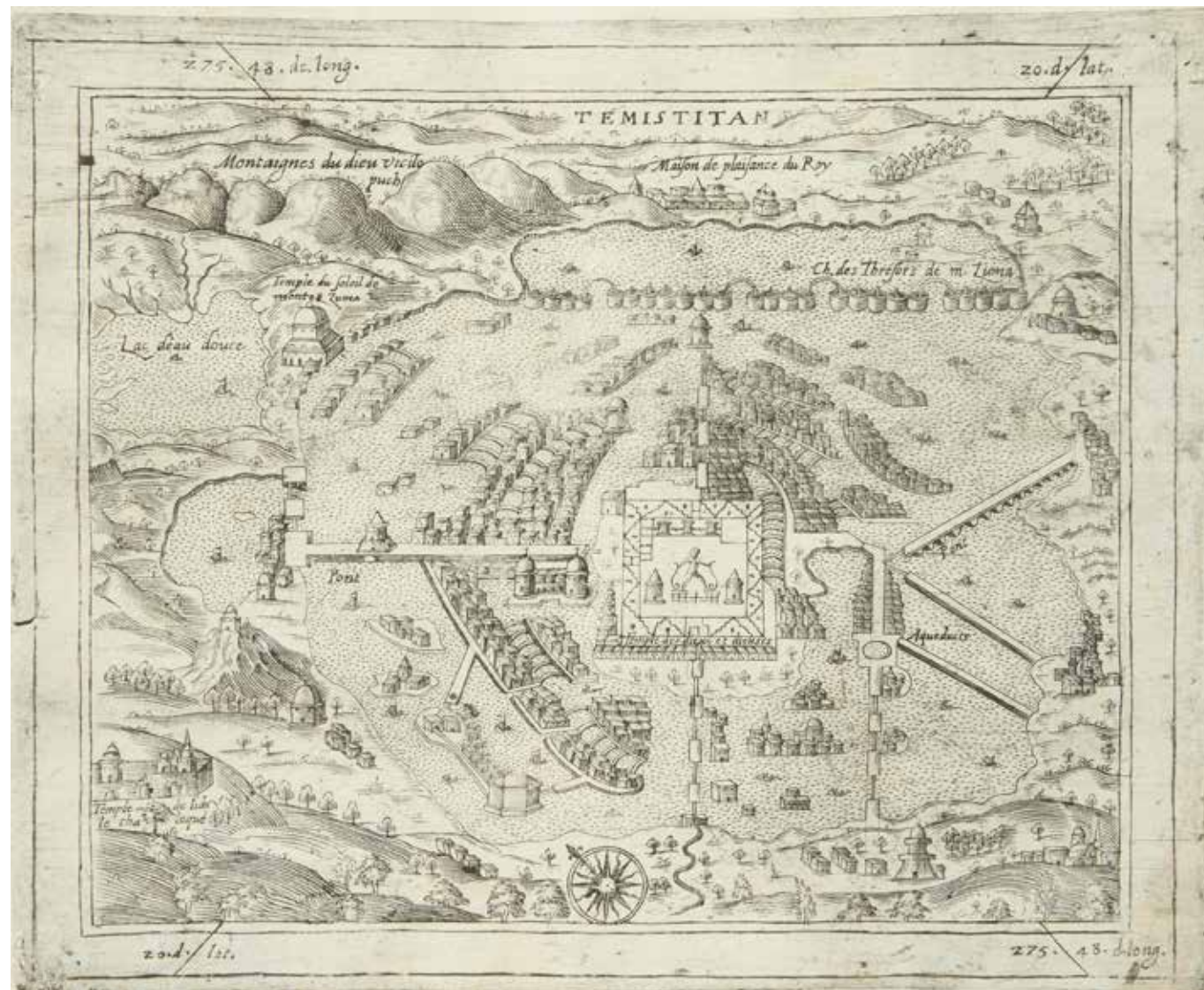
D'abord le frontispice, identifié jadis par Marcel Destombes et présentant une carte ovale de l'océan Atlantique s'étendant en largeur, une sorte de Méditerranée atlantique presque fermée et resserrée entre Afrique en haut et Amérique en bas. Soutiennent cet océan couché tout de son long Hercule imberbe à gauche et Saturne barbu à droite, tous deux juchés sur la poupe et la proue d'une galère. Au *Grand Insulaire* également était destiné un portrait gravé en taille-douce d'André Thevet barbu, le compas en main gauche, celle-ci reposant sur une sphère terrestre montrant les Amériques du Nord et du Sud, ainsi qu'un vaste continent austral. Puis se déploient les cartes manuscrites des deux hémisphères centrés sur les pôles nord et sud. Enfin viennent les cartes d'îles par centaines, gravées en taille-douce, destinées à figurer en tête de chaque chapitre. Il est aisé de supposer en effet que chacun des 263 chapitres était accompagné à l'origine d'une carte. Or aux volumes manuscrits proprement dits s'ajoutait un ensemble de 131 épreuves de cartes gravées en taille-douce, sans doute par

Thomas de Leu, graveur originaire des Flandres installé à Paris, un des plus importants graveurs de son temps. Le travail de gravure était terminé dès 1586, comme l'indique une note figurant au début du manuscrit, sur la page de garde du tome I : « Isles taillées pour Monsieur, 1586 ».

Tel qu'il a pu être reconstitué depuis quelque trente ans, ce corpus de 131 cartes, au format moyen de 15 x 18 cm, se répartit en deux ensembles : 84 cartes ont été collées dans le manuscrit original ; les 47 autres sont dispersées entre les différents fonds de la BnF, de la British Library, de la Huntington Library à San Marino et de la Bibliothèque Gennadius à Athènes, ou se trouvent entre des mains privées. Nombre des cartes conservées existent en deux ou même trois exemplaires. Une cinquantaine de ces cartes du second volume nous est parvenue en double exemplaire ; deux au moins existent en triple exemplaire. Une idée très précise des cartes manquantes peut être donnée par les 58 copies aquarellées aux tons pastels qu'en fit au XVIII<sup>e</sup> siècle le cartographe du roi Jean-Baptiste Bourguignon d'Anville, aujourd'hui conservées au département des Cartes et plans de la BnF.







C'est surtout le premier tome du *Grand Insulaire* qui bénéficie de l'apport le plus significatif. Relatif à l'océan, il vient combler les manques les plus évidents du matériel conservé à la BnF.

Les îles de la Manche, Jersey, Guernesey, ainsi que celles d'Écosse, de Zélande ou de Hollande, Walcheren, Texel, viennent combler les trous du dispositif en archipel.

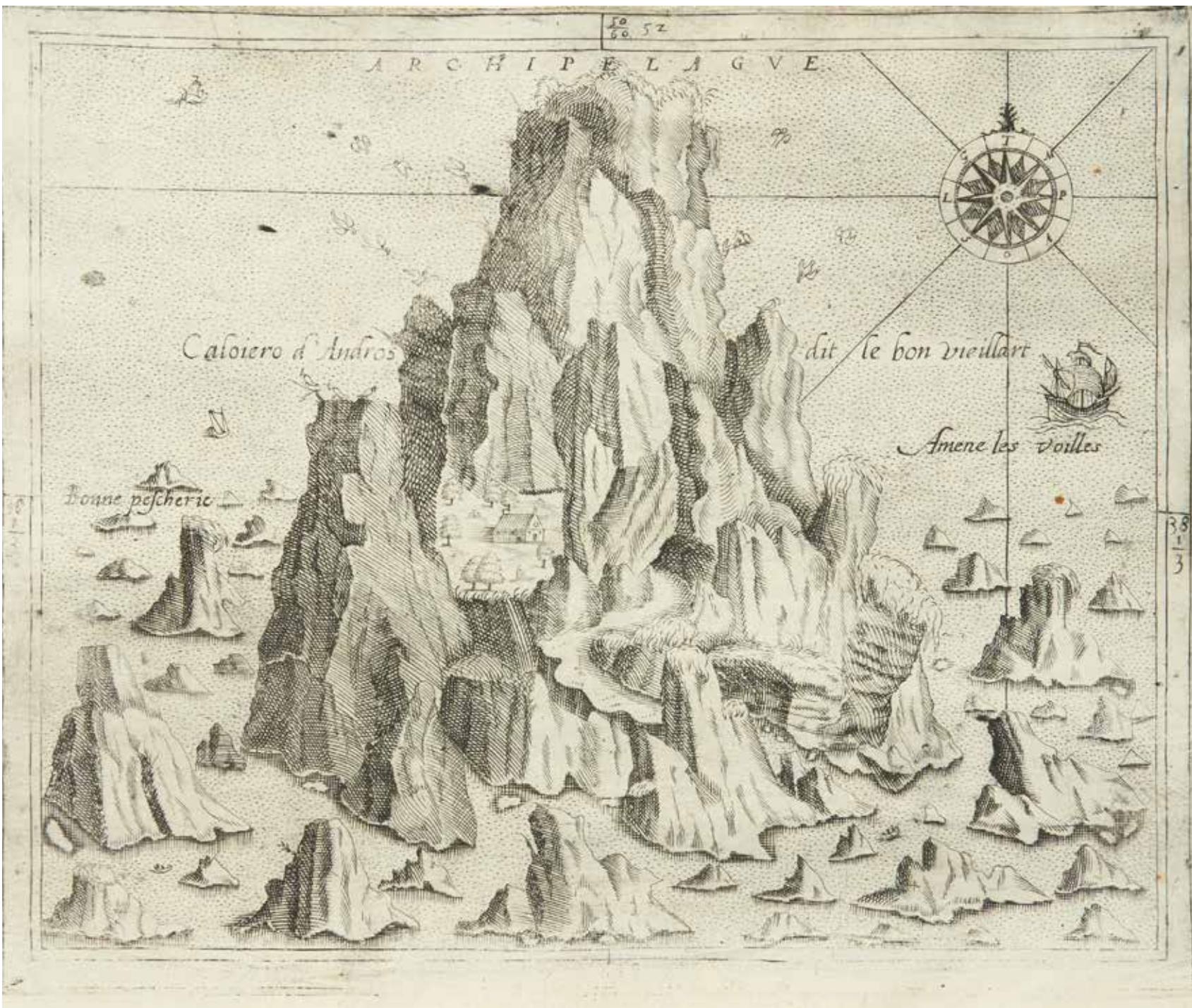
Mais l'Insulinde n'est pas en reste, avec les îles Philippines (179), Tenerate (pour Ternate), Giloule (Gilolo) ou Moluque, la Grande Jave ou Java, Taprobane ou Sumatra, coupée en diagonale par l'équateur, le Japon ou Japon, suivis sans transition par Temistitan, portrait hallucinant de Mexico-Tenochtitlan au milieu de son lac (page ci-contre), réuni aux montagnes du dieu Vicilopuch par des ponts et des aqueducs rectilignes.

Quant au deuxième tome, consacré aux îles des mers intérieures de l'ancien monde – la Méditerranée, la Propontide, la Mer Noire, la Mer Caspienne et même le Nil –, le recueil nouvellement découvert contient 16 cartes jusqu'alors inconnues, parmi lesquelles on distingue les premières cartes connues de l'Isle du Port Cavalier au détroit de Cilicie, de l'Isle du S. Hermite en mer de Lycie (146), ainsi que de plusieurs autres îles de la mer Noire ou de la mer Caspienne.

En conséquence, à cinq exceptions près, c'est la totalité des cent sept cartes du tome II du *Grand Insulaire* que l'on possède.

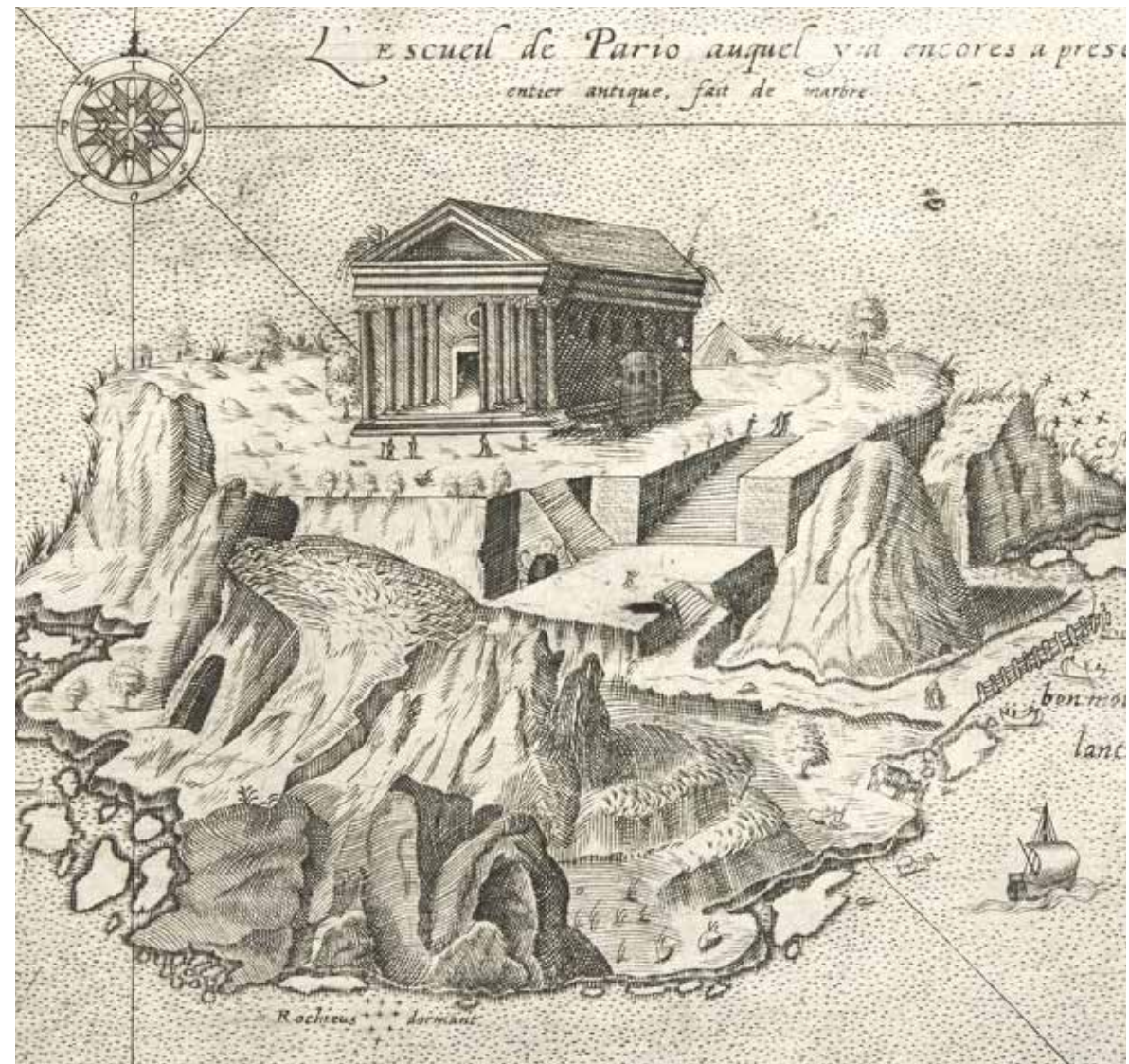
**Ce recueil extraordinaire contient également 4 cartes dont les descriptions ne se trouvent pas dans les deux volumes du manuscrit conservé à la BnF, ce qui laisse supposer que la rédaction du *Grand Insulaire* était inachevée ou que le manuscrit qui nous est parvenu est incomplet.**





Carte n° 69

Carte n° 77



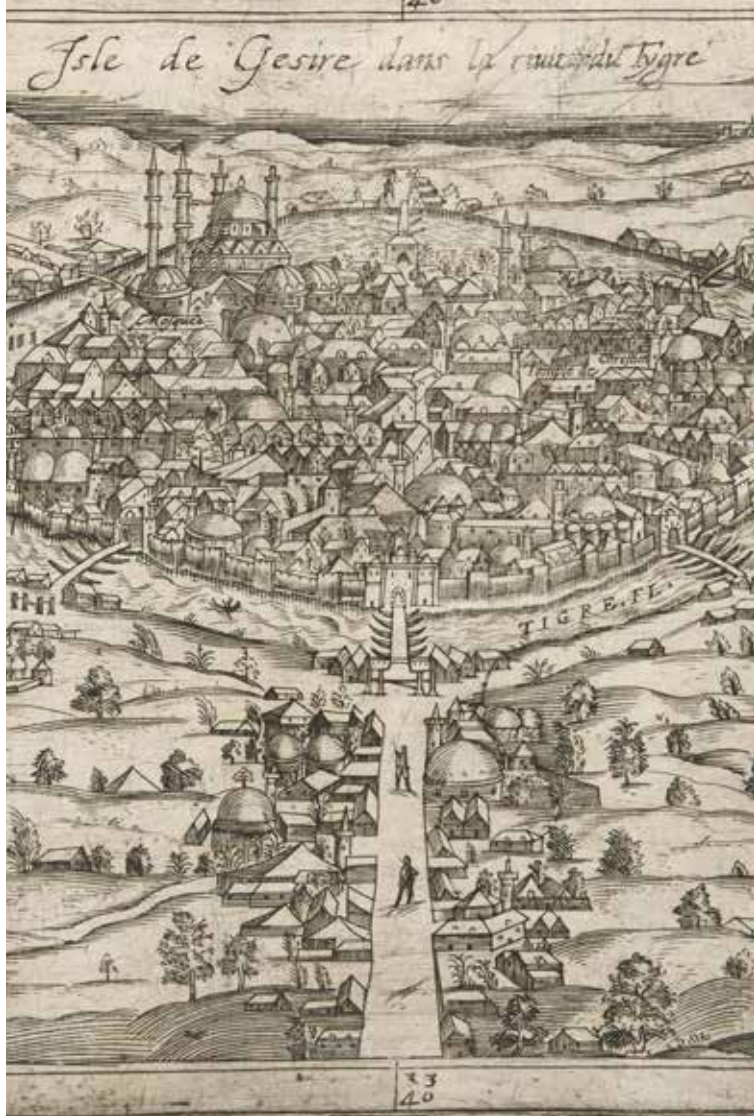
Les cartes sont toutes remarquables par la délicatesse du trait, le pittoresque des détails et, souvent, par la précision topographique, comme le montre, entre autres exemples, l'île de Milos ou la « partie de l'île d'Anticlaré ou de Capra » (carte n° 84, p.37) où sont les ruines, ou encore l'Escueil ou Isle de Strongile à présent Peogola, où se dressent les vestiges d'un Temple de Bacchus (carte n° 75, p.38).

Plus remarquable encore est l'écueil de Paros ou Paros (ci-contre), « auquel y a encore de présent un Temple entier antique, fait de marbre », temple intact, comme s'il venait d'être construit, ces huit colonnes dressées encadrant le portail. Même chose pour le « Caloiero d'Andros dit le bon vieillart » (page de gauche), rocher raide dressé au milieu de la mer Égée, avec toute une flottille de moineillons abrupts autour de lui.





Carte n° 210



Carte n° 164

**Cette extraordinaire découverte rend possible l'édition quasi complète du *Grand Insulaire*,** édition qui implique l'identification des îles et de leurs sources cartographiques ou littéraires, la comparaison systématique avec les versions antérieures imprimées de la *Cosmographie de Levant* (1554 et 1556) et surtout de *La Cosmographie universelle* (1575). Elle devra s'attacher par ailleurs à dénouer les liens que le *Grand Insulaire* entretient avec l'*Histoire de deux voyages aux Indes Australes et Occidentales*, autre ouvrage manuscrit de Thevet, également conservé à la BnF, qui a fait l'objet en 2006 d'une édition critique chez Droz par les soins de Jean-Claude Laborie et Frank Lestringant.

**Frank LESTRINGANT**  
Professeur émérite à Sorbonne Université, est spécialiste de la littérature géographique de la Renaissance, auteur d'une quinzaine d'ouvrages sur la vie et l'œuvre d'André Thevet, ainsi que d'une centaine d'articles.

**Georges TOLIAS**  
Directeur d'études à l'École pratique des hautes études, a publié une quinzaine d'ouvrages et de nombreuses études sur la cartographie de la Grèce à la Renaissance et à l'âge classique, et sur la tradition des *Isolarii* ou *Insulaires*.

En fait, l'*Histoire de deux voyages* s'est nourrie du naufrage du *Grand Insulaire*, en en récupérant les débris, une vingtaine de chapitres au total, et en les assemblant tant bien que mal, sans les cartes bien sûr.

Tel que nous en projetons l'édition, en commençant par le second volume, relatif à la Méditerranée, le *Grand Insulaire*, accompagné de toutes ses cartes et d'un commentaire critique, devrait représenter un volume de 1500 pages au format in-quarto.





Carte n° 166

NOTICE

THEVET (André).  
[Le Grand Insulaire et Pilotage.]  
ATLAS, recueil d'épreuves typographiques des cartes.  
sl, sn, sd [1586-1587].

Petit in-4 oblong (190 x 265 mm) prérelié  
(nerfs cousus apparents, sans traces  
de cuir ou de colle), sans couverture  
(plusieurs feuillets désolidarisés).  
Dimensions des gravures 155 x 190 mm.

RECUEIL D'UNE INSIGNE RARETÉ  
renfermant 229 CARTES, toutes différentes,  
gravées pour le projet resté inachevé  
du *Grand Insulaire* d'André THEVET  
(1516-1592), dont le texte n'a jamais  
été publié et est resté à l'état  
manuscrit (conservé à la BnF, notice  
n°FRBnF40618578), l'entreprise ayant  
été contrariée par les guerres de religion  
et les problèmes financiers de l'auteur.  
Sur les 300 chapitres prévus, seuls 263  
furent rédigés et accompagnés de cartes  
gravées en taille-douce en pleine page par  
Thomas DE LEU (ou Thomas de Leeuw,  
1560-1612), graveur français d'origine  
néerlandaise, installé à Paris depuis 1576.  
Une mappemonde gravée («Typus  
Orbis Terrarum/Description de la Terre  
universelle») extraite du rare atlas  
de Jean Boisseau «Trésor des Cartes  
Géographiques» (1643), a été ajoutée  
en lieu et place du titre frontispice  
(déchirures et salissures). Une carte  
des îles britanniques postérieure,  
du XVII<sup>e</sup> siècle (déchirures avec manques)  
a également été ajoutée (n° 17). Ce qui  
porte le nombre total de feuilles à 231  
planches gravées (+ 2 ff. blanches).  
Belles marges, bon tirage, quelques  
déchirures marginales sans gravité,  
mouillures claires marginales ou angulaires  
par endroits atteignant peu la gravure.

Deux cartes (numérotées 82 et 115)  
présentent un défaut de tirage d'origine lié  
au glissement de la matrice ou du papier,  
ce qui confirme bien la vocation d'épreuves  
pour corrections avant publication de ce jeu  
de gravures. Bon état général.

D'après les recherches effectuées  
par MM. Frank Lestringant et Georgios  
Tolias, le nombre de cartes inconnues  
et redécouvertes grâce à cet exemplaire  
se porte à 90 au total. De par leur essence  
même d'épreuves typographiques  
(préalables à la publication avortée),  
aucun autre recueil de ces cartes (complet  
ou incomplet) n'a jamais été présenté aux  
enchères à notre connaissance et les rares  
parties conservées dans les collections  
publiques sont donc très lacunaires  
voire fragmentaires.

«Si l'on en croit une lettre adressée après  
1585 à Abraham Ortelius, le *Grand Insulaire*  
et *Pilotage* de Thevet aurait dû compter  
parmi les monuments cartographiques les  
plus considérables de la fin du XVI<sup>e</sup> siècle.  
Il devait comprendre quelque 350 cartes  
des îles du monde entier. Dans l'*Histoire*  
d'André Thevet, de deux voyages par luy  
faits aux Indes Australes et Occidentales,  
de rédaction antérieure à cette  
lettre, Thevet, dans l'euphorie des  
commencements, n'hésite pas à parler de  
«cinq cens Isles par moy recouvertes en  
divers endroits des quatres [sic] parties  
de l'univers». Or le manuscrit qui nous  
est parvenu, aujourd'hui conservé à la  
Bibliothèque nationale de France, ne

comporte que 263 têtes de chapitre,  
ce qui amène à conclure à un état très  
inachevé de l'œuvre. Pour ces 263 chapitres,  
seules 131 cartes gravées ont été retrouvées  
à ce jour, dont 84 contrecollées dans les  
deux volumes du manuscrit. [...]»  
Frank LESTRINGANT, *Sous la leçon des vents.*  
*Le monde d'André Thevet, cosmographe*  
*de la Renaissance*, Chap. 27 «Le *Grand*  
*Insulaire* et *Pilotage*, source pour l'histoire  
maritime», Classiques Garnier, 2020,  
p. 461-484

Les atlas insulaires, typiques du 16<sup>e</sup> siècle  
et des grandes explorations maritimes et  
à ce titre proches des routiers utilisés par  
les explorateurs et marins, furent peu à  
peu délaissés aux siècles suivants au profit  
des atlas terrestres dans un contexte de  
conquêtes et colonisations.

Les cartes sont dressées d'après d'autres  
cartes préexistantes, des renseignements de  
marins et explorateurs rencontrés lors de ses  
propres voyages, ou auprès d'informateurs  
locaux. Elles regorgent d'informations  
précises sur les mouillages, les côtes, la  
navigation, la géographie, les monuments,  
les mines, l'agriculture mais aussi de  
quelques détails animés parfois amusants  
ou poétiques.

André Thevet fut placé contre son gré  
à l'âge de 10 ans chez les Cordeliers  
d'Angoulême mais il se passionnait  
déjà pour les livres et les voyages.  
Grâce à la protection des maisons de  
La Rochefoucauld et de Guise, puis des  
derniers Valois, il fut envoyé en mission au  
Levant (1549-1552), dont il tira l'ouvrage  
*Cosmographie de Levant*, compilation de  
sources antiques émaillées d'observations  
personnelles. En 1555, il accompagna en  
tant qu'aumônier l'expédition du vice-amiral  
Villegagnon chargé d'établir une colonie  
française au Brésil.

La présence française était destinée à  
protéger les marins normands qui venaient  
sur le littoral se procurer le bois rouge. Il dut  
rapidement revenir en France pour raisons  
de santé après seulement 10 semaines  
passées sur place. Il put malgré tout se livrer  
à de nombreuses observations et en  
donna le compte-rendu dans son célèbre  
ouvrage publié l'année suivant son retour  
*Les Singularitez de la France Antarctique*,  
mêlant observations géographiques et  
ethnographiques sur les Tupinamba.  
Affranchi de son ordre monastique en  
janvier 1559, il fut nommé cosmographe  
du roi en 1560 et devint alors une figure  
influente, proche de la cour. Il constitua un  
cabinet de curiosités (qui contenait entre  
autres le fameux Codex Mendoza) et publia  
en 1575 sa vaste *Cosmographie universelle*  
ainsi que sa non moins ambitieuse série des  
*Vrais portraits et vies des hommes illustres*  
en 1584 illustrée de 224 portraits en taille-  
douce de figures antiques et modernes,  
incluant même six portraits de souverains  
amérindiens. André Thevet consacra les  
quinze dernières années de sa vie au *Grand*  
*Insulaire* et *Pilotage* qui restera à jamais  
son dernier grand œuvre inachevé.

Cabinet Poulain

MISE A PRIX : 10 000 €





Fort Xaracon

Le haut chasteau

C de ions

Bobarde

La Grotte

Sorridor

La Tour

Mile

pour loger 60 nauires

S. Elle





Numérotation manuscrite recueil Millon	Numérotation dans les chapitres du manuscrit de la BnF	Référencement dans les collections publiques	Île(s) représentée(s)	Mer	Continent / Région du monde
1	13	non	Groenlant	Mer Glaciale	Arctique
2	36	BnF	Frislant	Ocean Deucalonic	Arctique
4	31	non	Samian / Partie de Noerge	Mer Glaciale	Arctique / Scandinavie ?
5	35	BnF	Icaria	Mer du Nord	Scandinavie ?
	37	non	Les Isles de Farre	Mer Deucalonique	Scandinavie ?
7	27	non	Drogeo	Mer du Nord	Scandinavie ?
8	23	non	Rosa / Eglesey / Wyer	Mer Deucalonique	Scandinavie ?
9	22	non	Mayvei ande Oupomonía	Mer Deucalonique	Scandinavie ?
10	34	non	Papavvestra / Etha	Mer Deucalonienne	Scandinavie ?
11	20	non	Levissa	Mer d'Ecosse	Europe / Ecosse
12	28	non	L'Isle de Hyrtha	Mer d'Ecosse	Europe / Ecosse
13	29	non	Eust	Mer d'Ecosse	Europe / Ecosse
14	26	non	Skye	Mer d'Ecosse	Europe / Ecosse
15	16	non	Arren	Mer d'Ecosse	Europe / Ecosse
16	39	non	Les Isles de Silley dictes vulgairement les Sorlingues	Mer Britannique ou anglaise	Europe / Angleterre
18	17	BnF	Mula		Europe / Angleterre ?
19	8	non	Yla / Iona	Mer «hibernique»	Europe / Angleterre ?
20	18	non	Man	Mer «hibernique»	Europe / Angleterre ?
21	42	BnF	Irlande	Mer Oceane Mer Britannique	Europe
22	non décrite dans le manuscrit	non	Fort Hoy / Soutrouassa / Partie de l'Isle Mayvelande	Mer germanique	Europe
23	12	BnF	Isles de [T]vine / Selande	Mer de Danemark	Europe
24	41	non	l'Isle de Kugge (Rugie?)	Mer Baltique	Europe
25	14	non	Gottie	Mer Baltee ou Gottique	Europe
26	32	BnF	Bornolm	Mer Baltee ou Gottique	Europe
27	4	non	Isle de Soloski	Mer de Biarmie	Scandinavie / Russie
28	6	non	Osel	Mer Livonique	Scandinavie / Russie
29	47	non	Texel	Mer «Holandique»	Europe / Pays-Bas

30	9	BnF	Walcheren	Mer «Zelandique»	Europe / Pays-Bas
32	25	non	Scowen	Mer «Zelandique»	Europe / Pays-Bas
33	10	non	Zuyt Beverlandt	Mer «Zelandique»	Europe / Pays-Bas
34	19	non	Wight	Mer brittanique	Europe / Angleterre
35	45	non	Grenesay	Mer de Bretagne	Europe / Angleterre
36	50	BnF	Tersay	Mer de Bretagne	Europe / Angleterre
37	48	non	Belle Isle	Mer de Bretagne	Europe / France
38	non décrite dans le manuscrit	non	L'Isle Bouain	Mer de Bretagne	Europe / France
39	44	non	L'Isle de Re (reproduite p.36)	Mer Santonique	Europe / France
40	43	non	L'Isle d'Oleron	Mer Santonique	Europe / France
41	163	BnF	L'Isle de Maillorque	Mer Balearique	Europe / Espagne
42	162	non	Minorque	Mer Balearique	Europe / Espagne
43	161	non	Lisle devise' / Frome'tere	Mer Balearique	Europe / Espagne
44	165	British Library	Corse	Mer de Genes	Europe / Italie
45	164	BnF	Sardaigne	Mer Sardicque	Europe / Italie
46	167	British Library	Elba	Mer Tyrrhene	Europe / Italie
47	183	BnF	Venise		Europe / Italie
48	172	BnF	L Isle de Pago	eant	Europe / Italie
49	185	BnF	Isle de Bua	Mer Adriatique	Europe / Italie
50	198	British Library	Isle de Brazza	Mer Adriatique	Europe / Italie
51	182	BnF	Isle de Cursola	Mer Adriatique	Europe / Italie
52	176	BnF	Corfou	Mer Ionie	Europe / Grèce
53	186	Gennadius / ASCSA	Isle de Pacsu	Mer Ionie	Europe / Grèce
54	177	BnF	Isle de Cefalonie	Mer grecque	Europe / Grèce
55	178	BnF	Isle de la petite Cefalonie ou val de Campare	Mer grecque	Europe / Grèce
56	179	BnF	Isle et bataille de Lepante	Mer grecque	Europe / Grèce
57	180	BnF	Les Escueils ou Isle Echinnade dites apresen Cusolaire & Salies	[Mer grecque]	Europe / Grèce



58	170	Gennadius/ASCSA	Isle de Lezante	Mer grecque	Europe/Grèce
59	195	Gennadius/ASCSA	Isle du Duche	Mer Ionie	Europe/Grèce
60	260	BnF	Escueil de Prodene du Jadis Isle premiere	Mer grecque	Europe/Grèce
61	202	Gennadius/ASCSA	Isle de Sapience jadis Sphragia	Mer grecque	Europe/Grèce
62	247	Gennadius/ASCSA	L'Isle des Cerfs	Mer grecque	Europe/Grèce
63	194	Gennadius/ASCSA	Isle de Sicillo ou Cecerigo jadis Egyla	Mer grecque	Europe/Grèce
64	190	Gennadius/ASCSA	Cerigo jadis Cythera	Mer grecque	Europe/Grèce
65	174	Gennadius/ASCSA	Antigose/Le Goze de Candie	Mer Méditerranée	Europe/Grèce
66	173	BnF	Candie	Mer cretique ou de l'arcipelague	Europe/Grèce
67	189	BnF	Isle de Chesepritri	Gouffre argolic ou de Napoli	Europe/Grèce
68	203	BnF	Isle de Specie	Gouffre argolic ou de Napoli	Europe/Grèce
69	197	BnF	Caloiero d'Andros dit le bon vieillart (reproduite p.10)	Archipelague	Europe/Grèce
70	201	BnF	I. de Mile (reproduite p.16-17)	Archipelague	Europe/Grèce
71	196	BnF	Antimile	Archipelague	Europe/Grèce
72	219	BnF	Isle de Sicandre	Archipelague	Europe/Grèce
73	207	BnF	Removille	Archipelague	Europe/Grèce
74	218	Gennadius/ASCSA	L'Isle de Fermene	Archipelague	Europe/Grèce
75	205	BnF	Escueil ou Isle de Srongile a p[rese]nt Peogola (reproduite p.38)	Archipelague	Europe/Grèce
76	213	BnF	Pario	Archipelague	Europe/Grèce
77	193	Gennadius/ASCSA	L'Escueil de Pario auquel y a encores a present un Temple entier antique fait de marbre	Archipelague	Europe/Grèce
78	200	BnF	L'Isle de Piane	Archipelague	Europe/Grèce
79	248	BnF	L'Isle de Claro ou Calamo	Archipelague	Europe/Grèce
80	241	Gennadius/ASCSA	Sydra	Archipelague	Europe/Grèce
81	215	BnF	Nissare ou Caria	Archipelague	Europe/Grèce
82	246	BnF	Isle de Zea	Archipelague	Europe/Grèce
83	245	Gennadius/ASCSA	Nantphio	Archipelague	Europe/Grèce
84	204	BnF	Partie de l'Isle d'Anticlare ou Capra ou sont les ruynes (reproduite p.37)	Archipelague	Europe/Grèce
85	243	Gennadius/ASCSA	Policandre	Archipelague	Europe/Grèce
86	208	Gennadius/ASCSA	Isle de lHero de present Leron	Archipelague	Europe/Grèce

87	229	Gennadius/ASCSA	Isle de Symie	Archipelague	Europe/Grèce
88	226	BnF	Les Dile Vadis Delos	Archipelague	Europe/Grèce
88	235	Gennadius/ASCSA	Isle de Calchi/Limonie	Archipelague	Europe/Grèce
89	188	Gennadius/ASCSA	Isle depiscopia ou Dulisona	Archipelague	Europe/Grèce
90	244	Gennadius/ASCSA	L'Isle de Micole	Archipelague	Europe/Grèce
91	181	BnF	Le Caloiero de Nisaro dit Panegea	Archipelague	Europe/Grèce
92	232	Gennadius/ASCSA	Patmos ou Palmosa	Archipelague	Europe/Grèce
93	222	BnF	L'Isle de Samo	Archipelague	Europe/Grèce
94	242	Gennadius/ASCSA	Zimene Paradixi Isle/Jura escueil	Archipelague	Europe/Grèce
95	221	BnF	Dromo/L'Isle Sarachine	Archipelague	Europe/Grèce
96	227	Gennadius/ASCSA	L Isle de Stampalea	Archipelague	Europe/Grèce
97	214	Gennadius/ASCSA	Euboea ou Negrepont	Mer Egee Archipelague	Europe/Grèce
98	240	Gennadius/ASCSA	Isle de Tine	Archipelague	Europe/Grèce
99	210	BnF	Isle D Andros	Archipelague	Europe/Grèce
100	224	BnF	Nixia	[Archipelague]	Europe/Grèce
101	239	BnF	Isle de Chios	Archipelague	Europe/Grèce
102	237	BnF	L'Isle de Metelin	Archipelague	Europe/Grèce
103	255	Gennadius/ASCSA	Isle de Tenedos	Mer Egee	Europe/Grèce
104	254	BnF	L'Isle de Lemnos	Mer Egée	Europe/Grèce
105	171	BnF	Egine	Gouffre de l'Egine	Europe/Grèce
106	228	Gennadius/ASCSA	L'Isle de Scarpante	Mer Carpante	Europe/Grèce
107	256	BnF	Isle de Marmora	Propontis	Europe/Grèce
108	233	BnF	Rhodes	Mer Carpenté	Europe/Grèce
109	220	BnF	L'Isle de Cypre	Le Destroit de Cylicie ou de Caramanie	Europe/Grèce
110	212	non	L Isle de Larisse	Mer Méditerranée	Europe
111	169	BnF	Malte	Mer Méditerranée	Europe
112	168	BnF	L Isle de Gerbe	Mer Africaene	Afrique
113	57	BnF	La Tercere		Açorres
114	56	non	Madere	Mer Atlantique	Afrique
115	53	non	Canarie	Mer Atlantique	Afrique



116	51	non	Tenerife	Mer Oceane	Afrique
117	non décrite dans le manus.	non	Forté Avanture	Mer Oceane ou Atlantique	Afrique
118	54	non	L'Isle S. Jacques de Cap de verd	Mer Atlantique	Afrique
119	55	non	Isle de Guber	Lac de Guber	Afrique
120	84	BnF	I. de S. Thome	Mer Oceane	Afrique
121	143	non	Isle de S. Helene	Mer Australe	Afrique
122	253	BnF	Meroe	[Nil]	Afrique
123	137	BnF	Isle de Madagascar ou de S. Laurent	Mer Australe	Afrique
124	91	BnF	Grande Ucique / Petite Ucique / Partie du Royaume de Cefala		Afrique
125	88	BnF	Cefala		Afrique
126	87	BnF	Monzambique		Afrique
127	85	BnF	Nombaze	Golfe de Nelinde ?	Afrique
128	90	BnF	Isle de Zanzibar		Afrique
129	140	BnF	L'Isle de Quiloo		Afrique
130	148	non	Dalaoia Royaume / Dalacca ?	Mer Rouge	Moyen-Orient
131	147	non	Isle de Suachen	Mer Rouge	Moyen-Orient
132	149	non	Isle Mazua	Sein Arabique ou Mer Rouge	Moyen-Orient
133	146	non	Camara / Ziden	Mer Rouge	Moyen-Orient
134	266	non	Isle de Saraïch	Mer Caspie ou Hircanie	Asie / Moyen-Orient
136	262	non	Aspropyra Bosphore Cimmerien ou passage de la mer noyre	Mer Major	Asie / Moyen-Orient
137	261	BnF	Isle de la Rose	Mer Major	Asie / Moyen-Orient
138	263	BnF	Isle dicte les carrieres d'Achilles / Partie de Tartarie precopspite	Mer Major	Asie / Moyen-Orient
139	257	BnF	Isle de Fornosia	Mer Major	Asie / Moyen-Orient
140	264	BnF	Escueils de Samastre jadis Erythnus scopidus / Paphlagonie	Mer Major	Asie / Moyen-Orient
141	259	non	Fidonise	Mer Major	Asie / Moyen-Orient
142	258	BnF	Isle de Phase / Partie de la Region de Colchos aprese[n]t Mengrelie	Mer Major	Asie / Moyen-Orient
143	234	non (mais copie manus. par d'Anville)	Les Isles du port de la Jasse	Goulfe de la Jasse ou d'Armenie	Asie / Moyen-Orient
144	230	non	Isle Plenise / Pais de Lycie	Mer de Lycie	Asie / Moyen-Orient
145	213	non (mais copie manusc. par d'Anville)	Isle du serpent / La Dame	Mer de Lycie	Asie / Moyen-Orient

146	209	non	Isle du S. Hermite / Magonisse	Mer de Lycie	Asie / Moyen-Orient
147	231	non	Isle des deux pichs / Kelmaïque / La corneille	Mer de Lycie	Asie / Moyen-Orient
148	199	BnF	L Isle de Church (reproduite p.32)	Mer de Cilycie	Asie / Moyen-Orient
149	206	non (mais copie manuscrite par d'Anville)	L'Isle du Port Cavalier	Destroit de Cilicie	Asie / Moyen-Orient
150	191	BnF	L'Escueil provensal	Destroit de Cilicie	Asie / Moyen-Orient
151	252	non	L'Isle de Barut	Mer Syriaque ou Phenicienne	Asie / Moyen-Orient
152	217	non (mais copie manuscrite par d'Anville)	L'Isle Ronzin	Mer Syriaque	Asie / Moyen-Orient
153	250	non (mais copie manuscrite par d'Anville)	L Isle pandalle / L'Isle de Tyr	Mer Phenissienne	Asie / Moyen-Orient
154	251	non (mais copie manuscrite par d'Anville)	Isle de Sayt / Partie de Syrie phenicienne	Mer Phenicienne	Asie / Moyen-Orient
155	238	BnF	Confins du pais de Syrie ou Phenisse / L'Isle aux Templiers	Mer Syriaque ou Phenicienne	Asie / Moyen-Orient
156	249	BnF	L'Isle Chorseë	Mer Syriaque	Asie / Moyen-Orient
157	216	Gennadius / ASCSA	Parie	Mer de Palestine	Asie / Moyen-Orient
158	150	non	L Isle de Soridan	Mer Rouge	Asie / Moyen-Orient
159	151	non	I. de Babel mandel	Mer Rouge	Asie / Moyen-Orient
160	144	non	Zacotara		Asie / Moyen-Orient
161	153	non	Isle de Baharem	Sein persique	Asie / Moyen-Orient
162	145	BnF	I. de Curia muria		Asie / Moyen-Orient
163	154	non	Isle de Queximi	Mer Persique	Asie / Moyen-Orient
164	156	BnF	Isle de Gesire dans la riviere du Tygre (reproduite p.13)		Asie / Moyen-Orient
165	152	BnF	Ormus	Sein persique	Asie / Moyen-Orient
166	141	BnF	I. de Goa (reproduite p.14)	Mer Indique	Asie
167	142	non	[Isle de Diul]	Bouche d'Indus	Asie
168	139	BnF	Maldivar (reproduite p.31)	L Arcipelague de Maldivar	Asie
169	133	non	Isle de Zeilan	Mer Indienne	Asie
170	135	non	Partie du Royaume de Pegu es Indes Orientales / Golfe de Bengala	Mer Indique	Asie
	136	BnF	Malaca / Taprobane	Mer Australe / Mer Indique	Asie
172	131	BnF	La Grande Jave	Mer Australe	Asie
173	138	BnF	Petite Jave		Asie
174	134	non	[Isle de Burnei]	Mer Indique et de Landichol	Asie



175	129	non	Celebes	Mer Indienne	Asie
176	115	BnF	Giloule ou Maluque/Tenerate/Tidore/Motir/Machiam...	Mer des Moluques	Asie
177	117	non	Isle Gilole	Mer Ambone	Asie
178	116	non	Solor	Mer Australe	Asie
179	89	non	Isle Phillipine	Mer Indique	Asie
180	132	non	Zubut. R. Matham. R./Punas/Bohol...	Mer Indique	Asie
181	130	BnF	Iapan (reproduite p.33)	Mer Indique	Asie
182	74	non	Temistitan (Mexico) (reproduite p.8)		Amérique du Sud
183	non décrite dans le manuscrit	non	[Non titrée, espace laissé vierge au centre] /Sully		Amérique du Sud ?
184	157	BnF	L Isle du lac de Vastan		Amérique du Sud ?
185	121	non	Isle de Quicare	Mer du Su	Amérique du Sud
186	111	BnF	L'Isle des Perles dicte Tararequi (reproduite p.26-27)	Mer du Su	Amérique du Sud
187	125	non	L'Isle d'Argent	Mer du Su	Amérique du Sud
188	119	BnF	L'Isle de Cazones	Mer du Su	Amérique du Sud
189	124	BnF	Isle du Gal.	Mer du Su	Amérique du Sud
190	68	BnF	Isle de la Gorgonne	Mer du Su	Amérique du Sud
191	123	non	La Puna/S. Clere	Mer du Su	Amérique du Sud/Pérou
192	97	BnF	L Isle des Manatis	Mer du Peru	Amérique du Sud/Pérou
193	120	non	L'Isle des Galopes	Mer du Su	Amérique du Sud/Pérou
194	?	BnF	Isle de S. Catherine	Mer du Peru	Amérique du Sud/Pérou
195	69	BnF	L Isle de S. Catherine	Mer du Peru	Amérique du Sud/Pérou
196	127	non	L Isle de carcas	Lac de Carcas	Amérique du Sud/Pérou
197	113	BnF	Sept Isles de Tabalicht	Mer du Su ou Pacifique	Amérique du Sud/Pérou
198	110	non	Les Isles du Cap de Chily	Mer du Su	Amérique du Sud/Chili
199	73 ou 112	BnF	Isle des Cedres	Mer du Su	Amérique du Sud
200	126	BnF	Isle de Luxemgo	Mer du Su	Amérique du Sud
201	102	non	Isle de Cressaline	Mer Antartique	Amérique du Sud
202	109	BnF	Isle de Calis/Petit Archipelage/Terre des Feuz/Terre Australle	Mer Pacifique	Amérique du Sud
203	107	BnF	Les Isles menües/Region des Geants/Destroit de Magellan	Mer Pacifique	Amérique du Sud
204	103	BnF	Les Isles de Sanson ou des Geantz (reproduite p.6)	Mer Australle	Amérique du Sud

205	105	non	Cap et Isles des Loup marins/Deux Isles sterile/Les Isles des loups marins	Mer Australe	Amérique du Sud
206	96	Huntington Library	L'Isle S. Marie	Mer Australe	Amérique du Sud
207	98	BnF	L'Isle de Thevet	Mer Australe	Amérique du Sud
208	99	BnF	Les troys Isles honestes	Mer Australe	Amérique du Sud
209	100	non	Les Isles de la Baye des Roys deshabitees	Mer Australe	Amérique du Sud
210	95	BnF	Gouffre de la riviere de Ganabara ou Janaire/L'Isle aux francoys/L Isle des margaiatz	Mer Australe	Amérique du Sud/Brésil
211	94	BnF	L Isle Henrii	Riviere de Ganabara	Amérique du Sud/Brésil
212	93	BnF	L'Isle des Margaias	Riviere de Ganabara ou de Janvier	Amérique du Sud/Brésil
213	106	non	S. Marie d'Aoust deshabitee	Mer Australe	Amérique du Sud
214	101	Huntington Library	L Isle S. Sebastien	Mer Australe	Amérique du Sud/Brésil
215	82	non	Isle des Ratz deshabitee	Mer Australe	Amérique du Sud
216	83	BnF	La Trinité	Mer des Antilles	Amérique/Antilles
217	86	BnF	L Isle Cubaga ou des Perles	Mer des Caribes	Amérique/Antilles
218	78	BnF	La Marguerite	Mer des Antilles	Amérique/Antilles
219	72	non	Aruba/Curacao/Bivare ou Boyvere / Terre ferme des Caribes	Mer des Antilles	Amérique/Antilles
220	67	non	Les Isles dictes Camercanes & Antilles	Mer des Antilles	Amérique/Antilles
221	71	non	L'Isle Borique ou de S. Jean	Mer des Antilles	Amérique/Antilles
222	79	non	Jamaica	Mer des Antilles	Amérique/Antilles
223	104	non	Les Antilles dictes Lucayes ou Guanahaniennes	Mer des Antilles	Amérique/Antilles
224	70	non	La grande Lucaye	Mer Floride	Amérique/Antilles
225	24	non	ormus ? L'isle angloise ?	Mer vergive	Amérique/Antilles
226	65	Huntington Library	La Bermude	Mer occidentale	Amérique/Antilles
227	80	non	L'Imperatrixe	Mer Floride	Amérique/Antilles
229	61	BnF	La grand Isle de S. Julien	Mer des Molues	Amérique du Nord (Canada)
230	60	BnF	Belle Isle deshabitee	La Mer du Nort	Amérique du Nord (Canada)
231	59	BnF	L Isle de Roberval	La Mer des Terres Neufves	Amérique du Nord (Canada)
232	58	BnF	Terres Neueves ou Isles des Molues (reproduite p.34)	Mer des Molues ou Nouvelle France	Amérique du Nord (Canada)
non num.	63	non	L'Isle des Demons deshabitee	La Mer du Nort	Amérique du Nord/Arctique





Monette

2<sup>e</sup> Isle des Perles dicte  
Tararequi

Goufre de Saint  
Michel

faulcôniere



## BIBLIOGRAPHIE ÉTABLIE PAR FRANK LESTRINGANT ET GEORGES TOLIAS

Le *Grand Insulaire* et *Pilotage d’André Thevet Angoumois*in, *Cosmographe du Roy. Dans lequel sont contenus plusieurs plants d’îles habitées et deshabitées, et description d’icelles* [circa 1586-1587]. — Paris, Bibliothèque nationale de France : Ms fr. 15452-15453.

*Description de plusieurs Isles/ Par M. André Thevet* [1588]. — Paris, BnF: Ms fr. 17174; édition critique: Un inedito d André Thevet (la «Description de plusieurs isles»), tesi di laurea di Valeria De Longhi-Olivo, Milan, Università degli Studi di Milano, Facoltà di Lettere e Filosofia, 1981-1982, un vol. dactyl. de 434 p.

[C’est la version retouchée, par les soins de François de La Guillotière, héritier du Gl de Thevet, de 51 chapitres ayant trait aux îles des mers du Nord, de la Manche et de l’Atlantique. Cette copie soignée ne comporte pas de cartes.]

**ÉDITIONS PARTIELLES DU GRAND INSULAIRE**

**A. ÉDITIONS DE CHAPITRES DÉTACHÉS, AVEC OU NON LEURS CARTES**

**BOYER, Paul**, « Un vocabulaire français-russe de la fin du XVI<sup>e</sup> siècle extrait du *Grand Insulaire* d’André Thevet, manuscrit de la Bibliothèque nationale. Publié par P. B. », *Mémoires orientaux. Congrès de 1905*, Paris, E. Leroux, 1905, p. 19-33. [Retranscrit, aux pages 19-33, un chapitre du Gl, II, f. 211 r°-224 r°: « Isle d’Alopetie dicte des Renards », suivi du « Dictionnaire en langue moscovite » (catalogue des *Atlas français*, n°265).]

**GRANDIDIER, A. et G.**, *Collection des ouvrages anciens concernant*

*Madagascar*, t. I. — Paris: Comité de Madagascar, 1903, p. 148-155. [Transcrit un chapitre du Gl, I, f. 342 v°-344 r°, relatif à l’« Isle de Madacascar ou de S. Laurent », avec la carte correspondante (*Atlas français*, n°137).]

**HASLUCK, F.W.**, « The Latin Monuments of Chios. Appendix : Thevet’s Description of Chios », *The Annual of the British School at Athens*, XVI, 19091910, p.137184. [Transcrit, aux pages 183-184, les feuillets 162 v° et 163 du chapitre du Gl, II, relatif à l’« Isle de Chios ».]

**LESTRINGANT, Frank**, éd., *Voyages en Egypte des années 1549-1552 : Jean Chesneau, André Thevet*. Présentation, choix de textes et notes par F. L. — Le Caire : Publications de l’Institut Français d’Archéologie Orientale, 1984. [Transcrit, aux pages 209-220, le chapitre relatif à « L’Isle de Meroë » (Gl, II, f. 189 r°-191 v°), avec la carte correspondante : *Atlas français*, n°253).]

**LESTRINGANT, Frank**, « L’île des Démons dans la cosmographie de la Renaissance », *Voyager avec le diable*. Actes du colloque de la Sorbonne (30 juin-1er juillet 2006) publiés par Grégoire Holtz et Thibaut Maus de Rolley. — Paris: Presses de l’Université de Paris-Sorbonne, 2008, p. 99-125. [Transcrit dans l’appendice I, p. 118-123, un chapitre du Gl, I, f. 145 v°-147 v°: « Isle de Roberval », accompagné de la carte correspondante (*Atlas français*, n°59).]

**LUSSAGNET, Suzanne**, éd., *Les Français en Amérique pendant la deuxième moitié du XVI<sup>e</sup> siècle*. Le

*Brésil et les Brésiliens par André THEVET*. Introduction de Charles-André JULIEN. Choix de textes et notes par S. L. — Paris : Presses Universitaires de France, 1953. [Cette édition critique rassemble l’essentiel des textes de Thevet sur le Brésil, et notamment, aux pages 311-324, deux chapitres du Grand Insulaire : « L’Isle de Thevet » (Gl, I, f. 260-262 r°, avec la carte correspondante : *Atlas français* n°98) et « Isle de S. Marie d’Aoust deshabitée » (Gl, I, f. 274 v°-275 r°; *Atlas français*, n°106).]

**SCHEFER, Charles**, éd., *Discours de la navigation de Jean et Raoul Parmentier de Dieppe*. — Paris : Ernest Leroux, 1883. [Contient en appendice, p. 155-181, trois chapitres du Gl, t. I, f. 183ter-194 r°: « Isle de Haity ou Espagnole », « Isle Beata », « Isles du chef de la Captive ». Selon l’éditeur, « Introduction », p. 27, la matière en serait partiellement empruntée au second volume, aujourd’hui perdu, de la navigation de Jean Parmentier, consacré à « l’isle de Saint Dominigo » et à la côte du Nombre de Dios, dans l’isthme du Darien.]

**SCHEFER, Charles**, éd., *Voyage de la Terre Sainte composé par Maistre Denis Possot et achevé par Messire Charles Philippe*. — Paris : Ernest Leroux, 1890. [Contient en appendice, p. 245-309, douze chapitres retranscrits dans le désordre du Gl, II: « Ille de Venise » (avec la carte correspondante : *Atlas français*, n°183), Zarre, Bua, Corfou (avec la carte : *Atlas français*, n°176), Duché (en vérité Leucade), Grande Céphalonie, Petite Céphalonie, Sapience, Cérigo, Scarpante, Nissare

(avec la carte : *Atlas français*, n°215) et Cypre (avec la carte : *Atlas français*, n°220).

**SCHLESINGER, Roger, et STABLER, Arthur P.**, éd., *André Thevet’s North America. A Sixteenth-Century View*. An edition-translation, with notes and introduction, by R. S. and A. P. S. — Kingston & Montréal : Mc Gill-Queen’s University Press, 1986. [Contient p. 227-270, huit chapitres transcrits du Gl, I (précédés d’une traduction en anglais) : « Isles des Terres Neuves » (avec la carte : *Atlas français*, n°58), « Isle de Roberval », « Belle Isle de Canada », « Isle de S. Julien » (avec la carte : *Atlas français*, n°61), « Isle de l’Assumption », « Isle des Demons », « Isle de la Damoiselle », « Isle d’Orleans », ainsi qu’un fragment de chapitre provenant de la *Description de plusieurs isles* : « Isle Beata ». La carte de « L’Isle de Thevet » est également reproduite : *Atlas français*, n°98.)

### B. PUBLICATION DE CARTES SEULES

**BURDEN, Philip**, « A Dozen Lost Sixteenth-Century Maps of America Found », *The Map Collector*, Issue 74, Spring 1996, p. 30-32.

[La découverte à la Huntington Library, San Marino, California, dans un atlas composite attribué à Henri Hondius (cote: 109496), de 19 cartes d’îles d’Amérique provenant du Gl, I, dont 12 inconnues jusqu’alors. Sont reproduites ici quatre cartes du Gl, I: « La Bermude » (*Atlas français*, n°65), « Belle Isle deshabitée » (n°60), « L’Isle de l’Assumption » (n°62) et « L’Isle de Roberval » (n°59).]

**BURDEN, Philip**, *The Mapping of North America : A List of Printed Maps, 1511-1670*. — Rickmansworth

(England) : Raleigh Publications, 1996. [Reproduit cinq cartes du Gl, I, relatives à l’île de Terre-Neuve et aux îles adjacentes, d’après l’atlas factice de la Huntington Library : « Belle Isle deshabitée » (*Atlas français*, n°60) ; « La grand Isle de s. Julien » (n°61) ; « L’Isle de l’Assu[m]ption » (n°62) ; « L’Isle de Roberval » (n°59) ; « Terres Neueves ou Isles des Molues » (n°58).]

**DESTOMBES, Marcel**, « André Thevet, 15041592, et sa contribution à la cartographie et à l’océanographie », *Second International Congress on the History of Oceanography, (Proceedings of the Royal Society of Edinburgh 72B)*, Edimbourg, The Royal Society of Edinburgh, 1972, p. 123131. [Identifie le portrait d’André Thevet par Thomas de Leu et le frontispice gravé destinés au Grand Insulaire, I. Le frontispice, qui serait également l’œuvre de Thomas de Leu, contient en médaillon une carte de l’Atlantique orientée le nord à gauche. Ces deux documents, conservés l’un et l’autre au Cabinet des Estampes de la BnF, sont reproduits en hors-texte dans l’article (Pl.1 & 2).]

**GALLOIS, Lucien**, *Cartographie de l’île de Délos*. — Paris : Fontemoing, 1910, p. 2426. Ce volume constitue le fascicule III de l’Introduction à: École française d’Athènes, *Exploration archéologique de Délos*, publiée sous la direction de Théophile Homolle et Maurice Holleaux. [Reproduit une carte du Gl, II, conservée dans le fonds d’Anville, Ge DD 2987, n°6223 (*Atlas français*, n°226).]

**HAIR, P. E. H.**, « A Note on Thevet’s Unpublished Maps of Overseas

Islands », *Terrae incognitae*, 14, 1982, p. 105116 (Wayne State University Press, 1983).

[Reproduit quatre cartes du Gl, I: « Isles Uiques » (*Atlas français*, n°91), « Les Isles de Sanson ou des Geantz » (n°103), « Sept Isles de Tabalicht » (n°113), « Japan » (n°130).]

**LABORIE, Jean-Claude, et LESTRINGANT, Frank**, éd., *Histoire d’André Thevet Angoumois*in, *Cosmographe du Roy, de deux voyages par luy faits aux Indes Australes, et Occidentales*, édition critique par J.-C. L. et F. L. — Genève : Droz, « Travaux d’humanisme et Renaissance » n°416, 2006. [Reproduit, dans un cahier hors-texte situé entre les pages 256 et 257, dix cartes du Gl, I, numérotées ici de 7 à 16: « Les Isles de Maquehay », « Gouffre de la rivière de Ganabara ou Janaire », « L’Isle Henrii », « L’Isle des Margajas », « L’Isle de Thevet », « L’Isle S. Sebastien », « L’Isle S. Marie », « La Trinité », « Terres Neufves ou Isles des Molues », « L’Isle de Roberval » (*Atlas français*, n°92, 95, 94, 93, 98, 101, 96, 83, 58 et 59).]

**Legrand, Émile**, éd., *Description des Iles de l’Archipel, par Christophe Buondelmonti. Version grecque par un anonyme publiée d’après le manuscrit du Sérail, avec une traduction française et un commentaire*, t. I: texte et planches. — Paris : Ernest Leroux, 1897. [Contient 36 reproductions de cartes destinées au t. II du Grand Insulaire. Les originaux, au nombre de 57, sont réunis dans l’atlas Schefer aujourd’hui conservé à la Bibliothèque Gennadius à Athènes sous la cote GT 229.]

**LESTRINGANT, Frank (en collaboration avec JACOB, Christian)**, *Arts et légendes d’espaces. Figures du voyage et rhétoriques du monde*. — Paris : Presses de l’École normale supérieure, 1981. [Reproduit, p. 10, 221, 225, 228, quatre cartes du Gl, I: « Les Isles Menues » (*Atlas français*, n°107), « L’Isle Henrii » (n°94), « Gouffre de la rivière de Ganabara ou Janaire » (n°95) et « L’Isle des Margajas » (n°93).]

**LESTRINGANT, Frank**, *Sous la leçon des vents. Le monde d’André Thevet, cosmographe de la Renaissance*.

— Paris : Presses de l’Université de Paris-Sorbonne, « Imago Mundi », 2003. [Reproduit, dans deux cahiers hors-texte situés entre les pages 294 et 295 et 336 et 337, et sous les numéros 42-48 et 54, huit cartes d’îles du Gl, I et II: « Terres Neufves ou Isles des Molues » (*Atlas français*, n°58), « La grand Isle de S. Julien » (n°61), « L’Isle de Thevet » (n°98), « Frislant » (n°36), « L’Isle du Lac de Vastan » (n°157), « L’Isle des Manatis » (n°97), « Isle de la Gorgonne » (n°68) et « L’Isle de Maillorque » (n°163). Le même ouvrage reproduit également, sous les numéros 55 et 56, les deux mappemondes manuscrites en projection polaire figurant au début du Gl, I: « Mipart Septentrionale du Monde » et « Mipart Australle du Monde ».]

**LESTRINGANT, Frank**, *L’Atelier du cosmographe ou l’image du monde à la Renaissance*. — Paris : Albin Michel, « Bibliothèque de synthèse », 1991. [Reproduit, dans un cahier hors-texte situé entre les pages 136 et 137, et sous les numéros IX et X, deux cartes du Gl, I: « Terres Neufves ou Isles des Molues » (*Atlas français*, n°58) et « Les Isles de Sanson ou des Geantz » (n°103).]

**LESTRINGANT, Frank**, *Le Livre des îles. Atlas et récits insulaires, de la Genèse à Jules Verne*. — Genève : Droz, « Les Seuils de la modernité » n°7, 2002. [Reproduit, p. 74, 75, 87, 137, 156, 157, 163, 165, 167 et 168, dix cartes du Gl, I et II: « Le Caloiero de Nisaro dit Panegea » (*Atlas français*, n°181), « Caloiero d’Andros dit le bon vieillart » (n°197), « L’Isle de Church » (n°199), « Cefala » (n°88), « Terres Neufves ou Isles des Molues » (n°58), « La grand Isle de S. Julien » (n°61), « L’Isle de Thevet » (n°98), « Gouffre de la rivière de Ganabara ou Janaire » (n°95), « L’Isle Henrii » (n°94), « L’Isle des Margajas » (n°93).

**LESTRINGANT, Frank**, *Sous la leçon des vents. Le monde d’André Thevet, cosmographe de la Renaissance*. — Paris : Presses de l’École

— Paris : Presses de l’Université de Paris-Sorbonne, « Imago Mundi », 2003. [Reproduit, dans deux cahiers hors-texte situés entre les pages 294 et 295 et 336 et 337, et sous les numéros 42-48 et 54, huit cartes d’îles du Gl, I et II: « Terres Neufves ou Isles des Molues » (*Atlas français*, n°58), « La grand Isle de S. Julien » (n°61), « L’Isle de Thevet » (n°98), « Frislant » (n°36), « L’Isle du Lac de Vastan » (n°157), « L’Isle des Manatis » (n°97), « Isle de la Gorgonne » (n°68) et « L’Isle de Maillorque » (n°163). Le même ouvrage reproduit également, sous les numéros 55 et 56, les deux mappemondes manuscrites en projection polaire figurant au début du Gl, I: « Mipart Septentrionale du Monde » et « Mipart Australle du Monde ».]

*Sous la leçon des vents*. Seconde édition mise à jour et augmentée. – Paris, Classiques Garnier, 2021.

[Reproduit, aux p. 435, « L’Isle de Thevet » (n°98) ; p. 438, « Terres Neufves ou Isles des Molues » (*Atlas français*, n°58) ; p. 439, « La grand Isle de S. Julien » (n°61). Comporte, aux p. 461-483, le chapitre « Le *Grand Insulaire* et *Pilotage*, source pour l’histoire maritime », avec les cartes de « L’Isle du Lac de Vastan », p. 462 (*Atlas français*, n°157), « L’Isle des Manatis », p. 474 (n°97), l’« Isle de la Gorgonne », p. 475 (n°68) et « L’Isle de Maillorque », p. 482 (n°163).]

**MOLLAT DU JOURDIN, Michel**, *Les Portulans. Cartes marines du XIII<sup>e</sup> au XVII<sup>e</sup> siècle* (en collaboration avec LA RONCIÈRE, Monique de). — Fribourg (Suisse) : Office du Livre, et Paris : Nathan, 1984.

[Reproduit, p. 34 de l’Introduction, une carte du Gl, I: « Les Isles de Sanson ou des Geantz » (*Atlas français*, n°103).]

**PASTOUREAU, Mireille, avec la collaboration de Frank Lestringant** pour l’*Insulaire* d’André Thevet, *Les Atlas français (XVI<sup>e</sup>-XVII<sup>e</sup> siècles)*. *Répertoire bibliographique et étude*. — Paris : Bibliothèque nationale, Département des Cartes et Plans, 1984. [Reproduit, p. 625-626, le frontispice gravé du *Grand Insulaire*, ainsi que « L’Isle de Church » (*Atlas français*, n°199) et sa copie manuscrite par d’Anville (figures 160-162).]

**PILONI, Luigi**, *Carte geografiche della Sardegna*. — Cagliari : Editrice Sarda Fossataro, 1974. [La planche XXI reproduit la carte de « Sardaigne » du Gl, II, f. 10bis (*Atlas français*, n°164) avec ce commentaire: « L’idrografia è arbitraria e la nomenclatura dei fiumi incerta e scoretta ». La carte de Thevet est rapprochée de celles de Porcacchi et de Camocio.]

**SPHYROERAS, Vasilis, AVRAMEA, Anna, SPYROS, Asdrahas**, *Maps and Map-makers of the Aegean*, translation from the Greek G. Cox and J. Solman. — Athènes: Olkos Ltd, 1985. [Reproduit, aux pages 84-89, six cartes, numérotées de 51 à 56 et considérées comme anonymes, provenant de l’atlas Schefer de la Bibliothèque Gennadius à Athènes : « L’Isle de Fermene » (Kythnos), « Namphio » (Anafi), « Lesdile jadis Delos » (Délos et Rhénéia), « L’Isle de Micoles » (Mykonos), « Sydra » (Hydra) et « Isle de Specie » (Spétsai). Ce sont les n°203, 218, 226, 241, 244 et 245 du catalogue des *Atlas français*.]

**STYLIANOU, Andreas, et STYLIANOU, Judith A.**, *The History of Cartography of Cyprus*. — Nicosie : Publications of the Cyprus Research Center, VIII, 1980. [La figure 82, entrée 79, reproduit la carte de « L’Isle de Cypre » (*Atlas français*, n°220), par l’intermédiaire de

Charles Schefer, 1890, inexactement cité à la page 71, le nom de l’éditeur, Ernest Leroux, ayant été pris pour celui de l’auteur du volume. L’origine de cette carte est vénitienne : c’est la copie d’une carte intitulée « Cipro », dont l’auteur est Stefano Lusignano, le graveur Joan. Lango et l’éditeur Ferrando Bertelli, et qui daterait de 1575-1576. La copie de Thevet comporte une choronymie en partie francisée, mais est évidemment postérieure à 1576, date ici proposée par les auteurs.]

**TOLIAS, Georges**, *Ta Nisologia. I monaxia kai i syntrophia tôn nisiôn*. — Athènes : Éditions Olkos, 2002. [Reproduit, aux pages 70-73, outre le portrait de Thevet en « insuliste », trois cartes du Gl, I et II: « Sydra » (*Atlas français*, n°241), « L’Isle de Cypre » (n°220) et « Les Isles de Sanson ou des Geantz » (n°103).]

### C. ÉTUDES CRITIQUES SUR LE GRAND INSULAIRE

**BURDEN, Philip**, « A Dozen Lost Sixteenth-Century Maps of America Found », *The Map Collector*, Issue 74, Spring 1996, p. 30-32. [La découverte à la Huntington Library, San Marino, California, dans un atlas composite attribué à Henri Hondius (cote: 109496), de 19 cartes d’îles d’Amérique provenant du Gl, dont 12 inconnues jusqu’alors.] —, *The Mapping of North America : A List of Printed Maps, 1511-1670*. — Rickmansworth (England) : Raleigh Publications, 1996. [Cat. n°46 : « Le Nouveau Monde decouvert et illustré de nostre temps », carte de la CU; n°58-62: 5 cartes de Thevet relatives à l’Amérique du Nord et provenant du Gl. Il s’agit de l’île de Terre-Neuve et des îles adjacentes, reproduites d’après l’atlas factice de la Huntington Library. N°58 : « Belle Isle deshabitée » ;



59: « La grand Isle de s. Julien » ; 60 : « L'Isle de l'Assu[m]ption » ; 61 : « L'Isle de Roberval » ; 62: « Terres Neuves ou Isles des Molues ».]

**DESTOMBES, Marcel**, « André Thevet, 15041592, et sa contribution à la cartographie et à l'océanographie », *Second International Congress on the History of Oceanography*, (*Proceedings of the Royal Society of Edinburgh* 72B), Edimbourg, The Royal Society of Edinburgh, 1972, p. 123131. [Étude reprise dans l'ouvrage suivant :]

—, *Contributions sélectionnées à l'Histoire de la cartographie et des instruments scientifiques*, éd. par Günter Schilder, Peter van der Krogt, Steven de Clercq — Utrecht : Hes Publishers, et Paris, A. G. Nizet, 1987 (xxiv + 568 p.), ch. 24, p. 401-411.

**HAIR, P. E. H.**, « A Note on Thevet's Unpublished Maps of Overseas Islands », *Terrae incognitae*, 14, 1982, p. 105116 (Wayne State University Press, 1983).

[Précisions sur les îles du tome I du Gl.]

**HASLUCK, F.W.**, « The Latin Monuments of Chios », *The Annual of the British School at Athens*, XVI (Session 19091910), p. 137184. —, « Depopulation in the Aegean Islands and the Turkish Conquest », *The Annual of the B.S.A.*, XVII (Session 1910-1911), p. 151-181. [Puisse une bonne part de son information dans le Gl, t. II.] —, « Thevet's 'Grand Insulaire' and His Travels in the Levant », *The Annual of the B.S.A.*, XX (Session 19131914), p. 5969. [Parle de « deliberate falsification » au sujet du périple oriental de Thevet, tel que ce dernier l'a retracé notamment dans le t. II du Gl. L'auteur a identifié 6 des cartes du Gl, II, conservées à la British Library: Brazza, Bua, Cursola,

Pago, Veggia et Zarra. Cf. le compte rendu dans le Journal des savants d'octobre 1916, plus accablant encore pour Thevet (p. 468).]

**KARROW, Robert W., Jr.**, *Mapmakers of the Sixteenth Century and their maps. Bio-Bibliographies of the Cartographers of Abraham Ortelius, 1570. Based on Leo Bagrow's A. Ortelii Catalogus Cartographorum*. — Winnerka, Illinois: Speculum Orbis Press, pour The Newberry Library, Chicago, 1993. [Cat. 77: « André Thevet », p. 529-546 ; cat. 77/A: CL, p. 529-530; 77/B [1557] et 77/B.1 [1557,1568] : SFA; 77/C [1575] : catalogue des cartes de la CU, p. 532-533; cartes perdues de Thevet, p. 534-535; 77/E [1586] : catalogue des cartes du Gl, p. 536-545.]

**LANCIONI, Tarcisio**, *Viaggio tra gli Isolari*. Con una prefazione di Umberto Eco, Milan, Edizioni Rovello, « Almanacco del bibliofilo » 2, 1991. [P. 251-260 : « Schede bibliografiche » par Paolo Pampaloni.]

**LESTRINGANT, Frank**, « Catalogue des cartes du Grand Insulaire d'André Thevet », avec introduction et bibliographie, chap. XXIX de Mireille PASTOUREAU, *Les Atlas français (XVI<sup>e</sup>-XVII<sup>e</sup> siècles)*. Répertoire bibliographique et étude. — Paris : Bibliothèque nationale, 1984, p. 481495.

—, *André Thevet, cosmographe des derniers Valois*. — Genève : Droz, « Travaux d'Humanisme et Renaissance » n° CCLI, 1991. —, *L'Atelier du cosmographe ou l'image du monde à la Renaissance*. — Paris : Albin Michel, 1991. —, *Le Livre des îles. Atlas et récits insulaires, de la Genèse à Jules Verne*. — Genève : Droz, « Les seuils de la modernité » n° 7, 2002.

[Chap. IV et V : La Fabrique de l'archipel ; L'Archipel des Terres-Neuves, sur le Gl de Thevet.] —, *Sous la leçon des vents. Le monde d'André Thevet, cosmographe de la Renaissance*. — Paris : Presses de l'Université de Paris-Sorbonne, « Imago Mundi », 2003 ; Seconde édition mise à jour et augmentée. — Paris : Classiques Garnier, « Géographies du monde », 2021. —, *Bribes d'îles. La littérature en archipel de Benedetto Bordone à Nicolas Bouvier*, Paris, Classiques Garnier, « Géographies du monde » 21, 2019, p. 57-59.

—, *Rabelais cartes sur table*, Paris, Les Belles Lettres / essais, 2024, p. 100-107. —, « Insulaires », in *Cartes et figures de la terre*, Paris, Centre Georges-Pompidou, 1980, p. 470-475. —, « Les îles Menues », in Christian Jacob et Frank Lestringant éd., *Arts et légendes d'espaces. Figures du voyage et rhétoriques du monde*, Paris, Presses de l'École normale supérieure, 1981, p. 9-18.

—, « Fictions de l'espace brésilien à la Renaissance : l'exemple de Guanabara », in Christian Jacob et Frank Lestringant éd., *Arts et légendes d'espaces*. — Paris : Presses de l'École normale supérieure, 1981, p. 205256.

—, « Isolarii. Le Isole vuote dell'arcipelago », in *Hic sunt leones. Geografia fantastica e viaggi straordinari*, Milan, Electa, 1983, p. 68-72.

—, « Fortunes de la singularité à la Renaissance : le genre de l'Isolario », *Studi Francesi*, n° 84, anno XXVIII, fasc. III, settembre-dicembre 1984, p. 415436.

—, « La Voie des îles » ; « L'île des Amazones » ; « L'île des démons », dans *Îles*, Paris, Centre Georges Pompidou-Éditions Gallimard, coll. « Découvertes », 1987, p. 16-19, 26-27 et 29.

—, « Terre-Neuve ou la carte éclatée d'après le *Grand Insulaire* d'André Thevet », *Mappemonde* (Montpellier), 1987, 3, p. 1-7.

—, « Insulaires de la Renaissance », *Préfaces* n° 5, déc. 1987-janv. 1988, p. 94-98.

—, « L'Insulaire de Rabelais ou la fiction en archipel (pour une lecture topographique du Quart Livre) », in Jean Céard et Jean-Claude Margolin éd., *Rabelais en son demi-millénaire. Actes du colloque international de Tours* 1984, Genève, Droz, 1988, p. 249-274.

—, « La 'France Antarctique' et la cartographie prémonitoire d'André Thevet (1516-1592) », *Mappemonde*, 1988, 4, p. 2-8.

—, « Les îles creuses de l'Archipel (L'Insulaire d'André Thevet) », in François Moureau éd., *L'Île, territoire mythique*, Paris, Aux Amateurs de livres, 1989, p. 19-26.

—, « Le *Grand Insulaire* et Pilotage d'André Thevet, source pour l'histoire maritime », *Pour une histoire du « fait maritime »*. *Sources et champ de recherche*, édité par Christiane Villain-Gandossi et Éric Rieth, Paris, Éditions du Comité des travaux historiques et scientifiques, 2001, p. 385-399.

—, « L'Archipel comme mer négative : la mer Égée dans les Isolarii de la Renaissance », in *L'Europa e il Levante nel Cinquecento. Il. Le Isole del Mediterraneo orientale nella letteratura di viaggio*, a cura di Luigia Zilli, Padoue, Unipress, 2004, p. 5-32.

—, « L'île des Démons dans la cosmographie de la Renaissance », *Voyager avec le diable*. Actes du colloque de la Sorbonne (30 juin-1<sup>er</sup> juillet 2006) publiés par Grégoire Holtz et Thibaut Maus de Rolley.— Paris : Presses de l'Université de Paris-Sorbonne, 2008, p. 99-125.

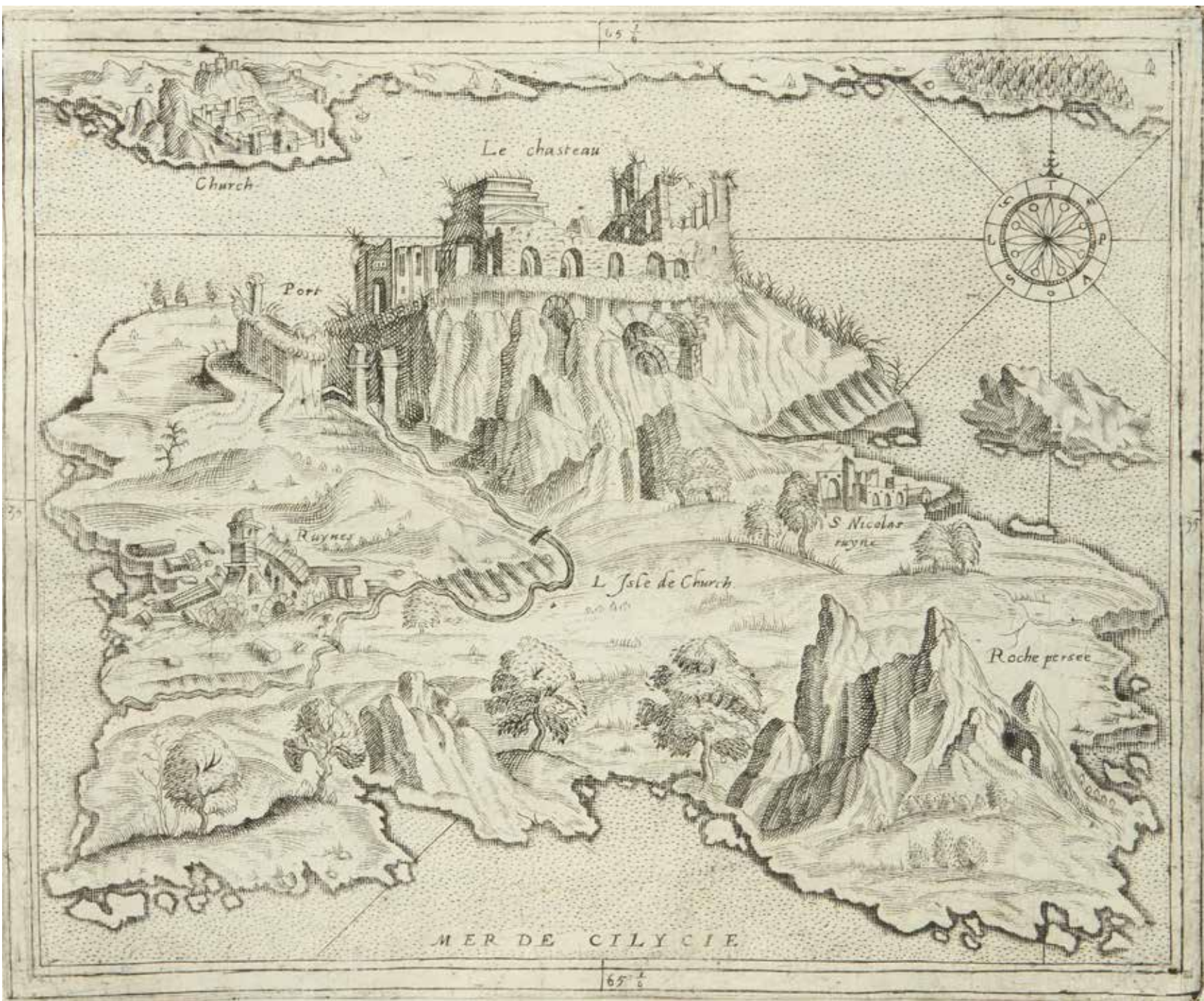
**SCHLESINGER, Roger**, « PlaceNomenclature and Cartography in André Thevet's *Grand Insulaire* », *Eleventh International Conference on the History of Cartography*, 812 juillet 1985, Ottawa, National Map Collection, Public Archives of Canada.

**TOLIAS, Georges**, « The Politics of the Isolario : Maritime Cosmography and Overseas Expansion During the Renaissance », *The Historical Review / La Revue historique*, 9, 2012, p. 27-52.

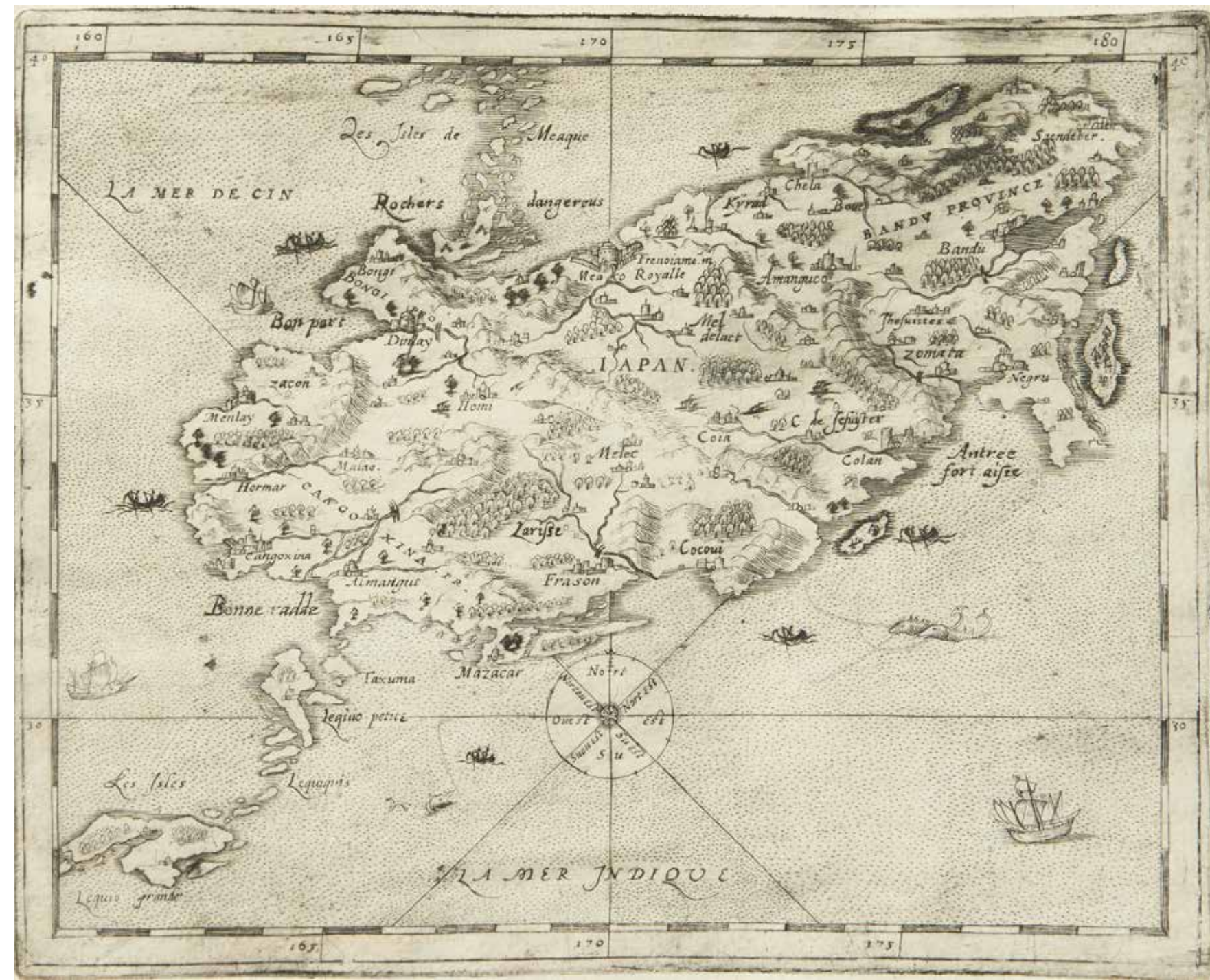
**TOLIAS, Georges**, « The Isolarii, Fifteenth to Seventeenth Centuries », in David Woodward, éd., *The History of Cartography*. Volume Three : *Cartography in the European Renaissance*, Part 1, Chicago et Londres, University of Chicago Press, 2007, p. 263-284.





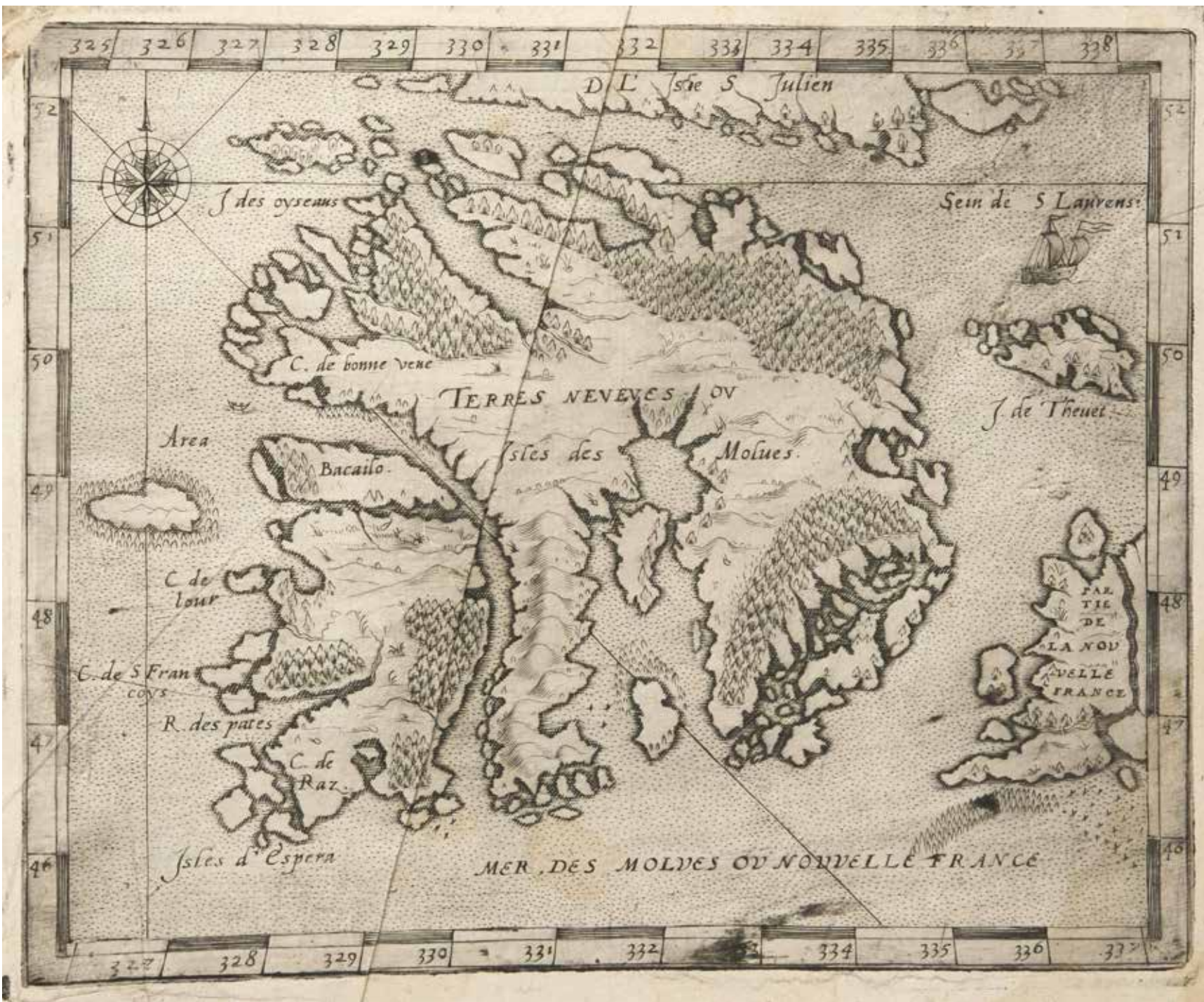


Carte n° 148

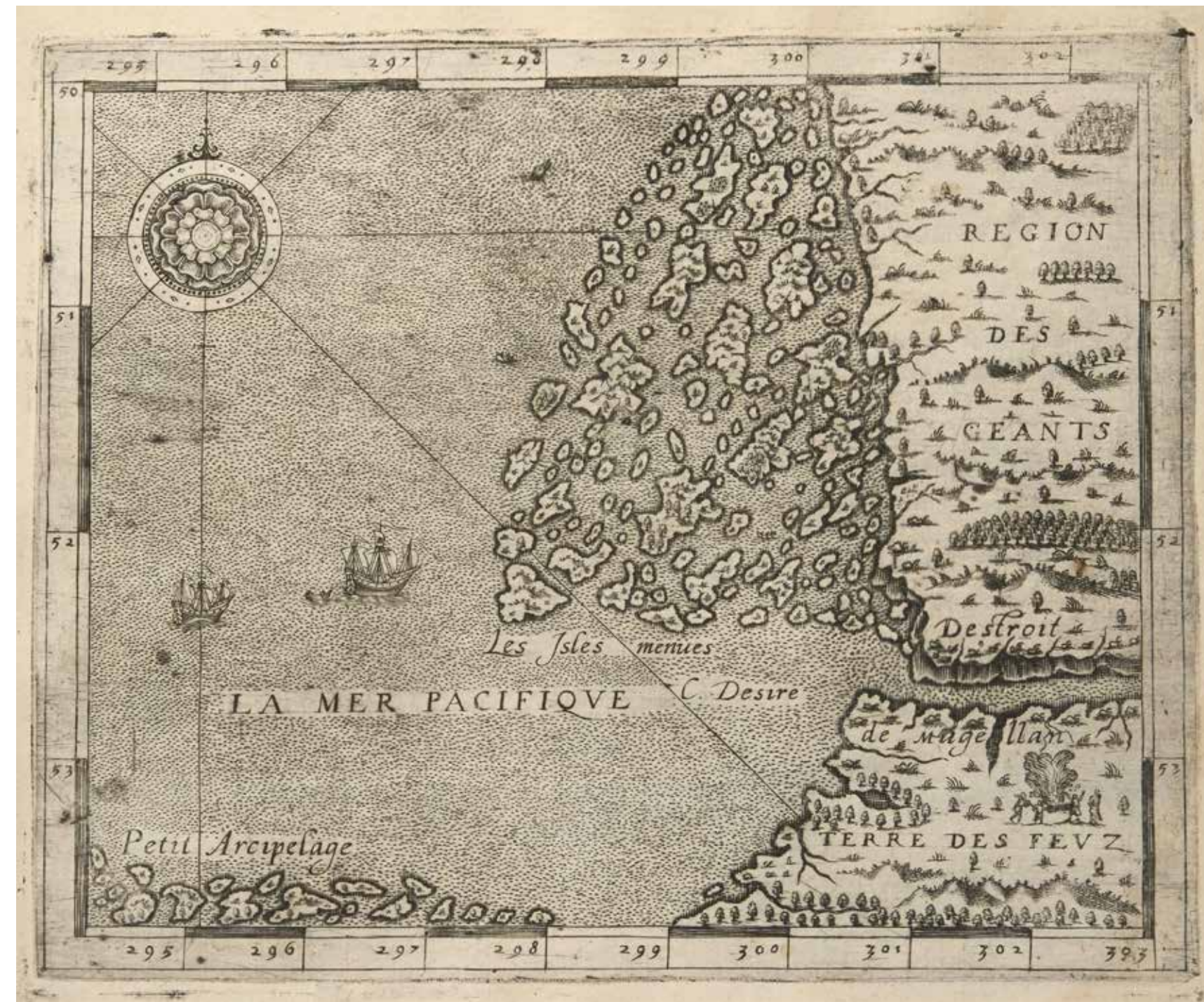


Carte n° 181





Carte n° 232

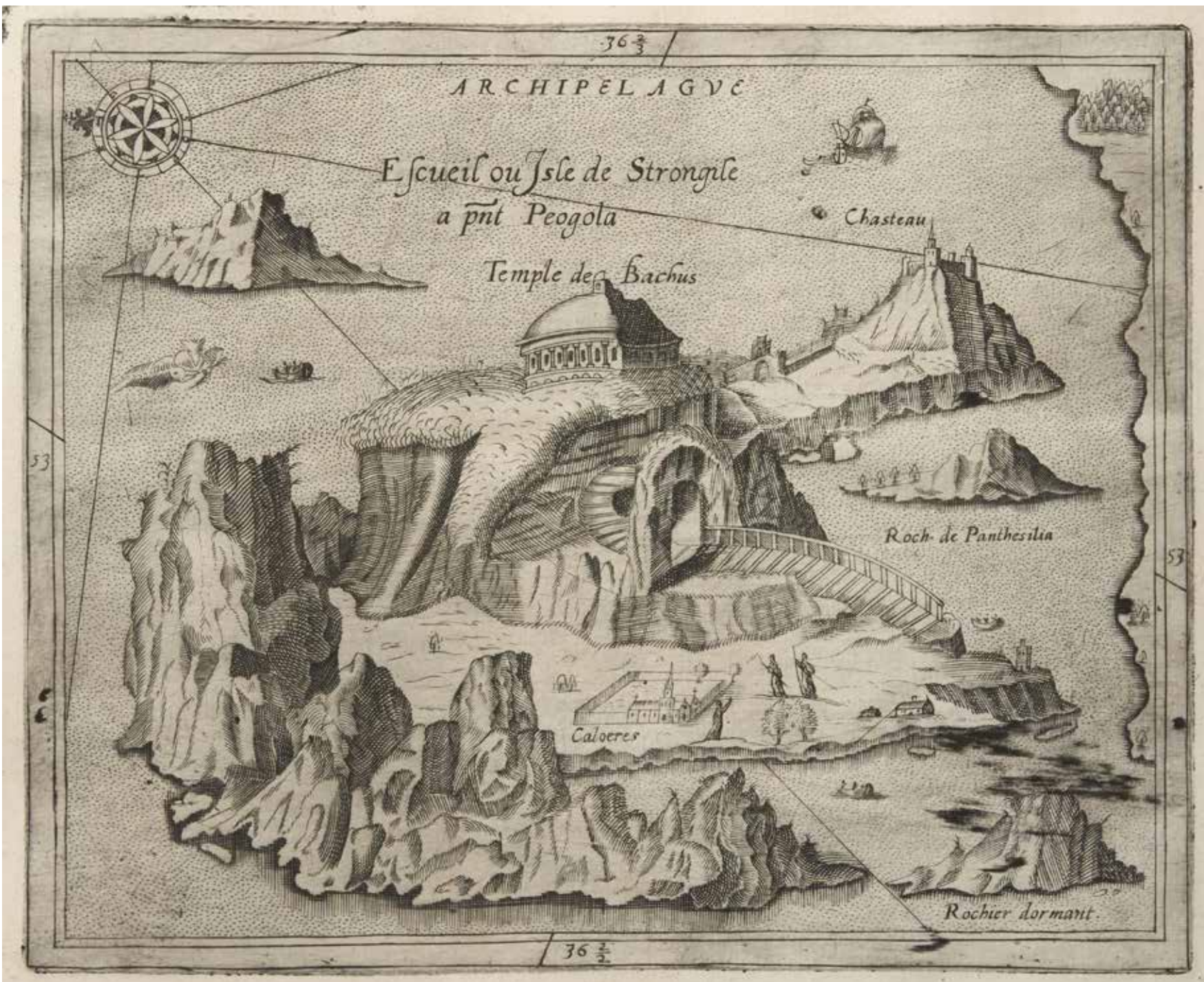


Carte n° 203

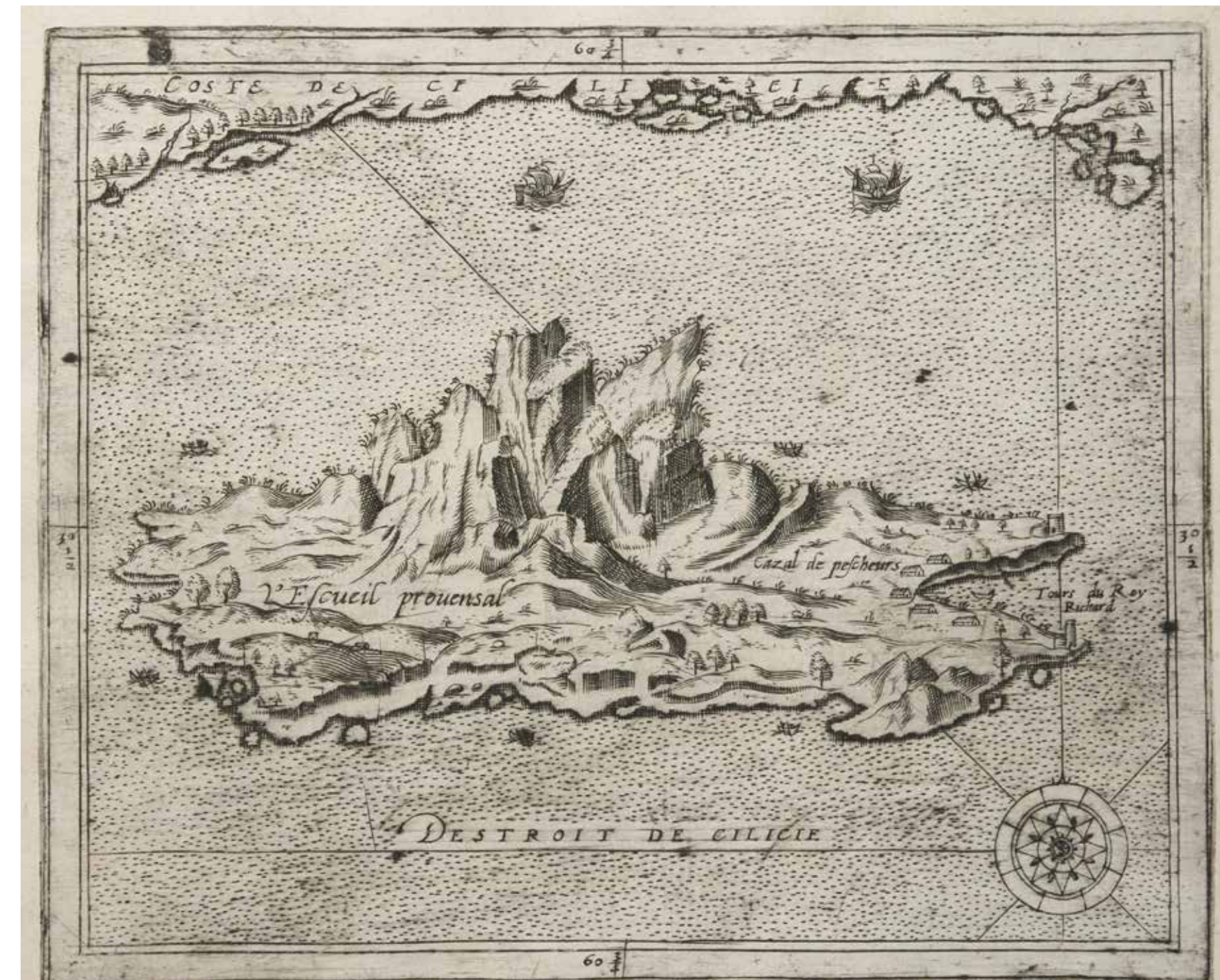








Carte n° 75



Carte n° 150



MILLON<sup>1876</sup>

Vente le 24 septembre – 18 h

Showroom Millon  
1, rue Rossini – 75009 PARIS

Exposition privée sur rendez-vous  
auprès de Romain Béot



**Directeur du Département  
Bibliophila**  
Romain BEOT  
Tel +33 (0)7 86 86 06 56  
rbeot@millon.com




**Expert**  
Elvire POULAIN-MARQUIS  
Cabinet Poulain  
Tel +33 (0)6 72 38 90 90  
cabinetpoulain@orange.fr



DROUOT.com  
 Live

Couverture, carte n° 57  
2<sup>ème</sup> de couverture, carte n° 136  
3<sup>ème</sup> de couverture, carte n° 61  
4<sup>ème</sup> de couverture, carte n° 211

Création graphique : Delphine Casalis Cormier — Impression : Corlet





RIVIERE DE GANABARA

